

România
Județul Suceava
Primăria comunei Păltinoasa
Nr. 7557 din 10 septembrie 2024

ANUNT

În conformitate cu prevederile Legii nr. 52/2003 privind transparența decizională în administrația publică, republicată, Primarul comunei Păltinoasa, județul Suceava, aduce la cunoștință publică:

Proiectul de hotărâre privind aprobarea Statutului Comunei Păltinoasa, județul Suceava, însoțit de Referatul de aprobare al primarului la acest proiect.

Persoanele fizice sau juridice pot depune în scris propuneri, sugestii sau opinii cu valoare de recomandare la proiectul de hotărâre mai sus-menționat până la data de **18 octombrie 2024**, la sediul Primăriei comunei Păltinoasa - la secretarul general al comunei.

Secretar general al comunei,
Georgeta Corfală

PROCES - VERBAL
Încheiat astăzi, 10 septembrie 2024

Noi, Corfală Georgeta, secretarul general al comunei Păltinoasa și Orhean Sabina, referent în cadrul aparatului de specialitate al Primarului comunei Păltinoasa, am procedat azi, data de mai sus, la afișarea Anunțului împreună cu proiectul de hotărâre și Referatul de aprobare al primarului, arătat mai sus.

Afișarea s-a făcut la loc public și vizibil, la afișierul de la sediul Primăriei comunei Păltinoasa și pe site-ul Comunei Păltinoasa.

Drept pentru care am întocmit prezentul proces-verbal.

Secretar general al comunei,
Georgeta CORFALĂ

Referent,
Sabina ORHEAN

ROMÂNIA
JUDEȚUL SUCEAVA
COMUNA PĂLTINOASA
CONSILIUL LOCAL

Nr. 7555 din 10.09.2024

PROIECT DE HOTĂRÂRE
privind aprobarea Statutului Comunei Păltinoasa, județul Suceava

Consiliul Local al comunei Păltinoasa, județul Suceava;

Având în vedere:

- Referatul de aprobare al domnului Eduard-Rudolf Wendling – primarul comunei Păltinoasa, înregistrat cu nr. 7556 din 10.09.2024;
- Raportul de specialitate întocmit de secretarul general al comunei Păltinoasa prin care arată necesitatea actualizării Statutului Comunei Păltinoasa datorită modificărilor legislative;
- Avizul Comisiei de specialitate pentru programe de dezvoltare economico-socială, buget, finanțe, administrarea domeniului public și privat al comunei, agricultură, gospodărie comunală, protecția mediului, turism, amenajarea teritoriului și urbansim;
- Avizul Comisiei de specialitate pentru învățământ, sănătate și familie, muncă și protecție socială, activități social-culturale, culte, protecție copii;
- Avizul Comisiei de specialitate pentru administrația publică locală, juridică și de disciplină, apărarea ordinii și liniștii publice, a drepturilor cetățenilor;

În conformitate cu dispozițiile:

- art. 121 alin.(1) și alin.(2) din Constituția României, republicată;
- art.3, art.4 și art.6 paragraful I din carta Europeană a autonomiei locale, adoptată la Strasbourg la 15 octombrie 1985, ratificată prin Legea nr. 199/1997;
- art. 104 și art. 129 alin.(3), lit.a) și art. 289, alin. (16) din Ordonanța de urgență a Guvernului nr.57/2019 privind Codul administrativ, cu modificările și completările ulterioare;
- Anexa nr.1 din Ordinul Ministerului Dezvoltării, Lucrărilor Publice și Administrației nr. 25/2021 pentru aprobarea modelului orientativ al statutului unității administrativ-teritoriale, precum și a modelului orientativ al regulamentului de organizare și funcționare a consiliului local;

În temeiul prevederilor art. 196 alin. (1), lit.a) și art. 139 alin. (1) din Ordonanța de urgență a Guvernului nr.57/2019 privind Codul administrativ, cu modificările și completările ulterioare,

H O T Ă R Ă Ș T E :

Art.1. Se aprobă Statutul Comunei PĂLTINOASA, județul Suceava, conform Anexei care face parte integrantă din prezenta hotărâre.

Art.2. Prevederile prezentei hotărâri vor fi duse la îndeplinire de primarul comunei Păltinoasa, domnul Wendling Eduard-Rudolf.

Art. 3. Începând cu data adoptării prezentei hotărâri, își încetează aplicabilitatea orice hotărâre privind aprobarea Statutului Comunei Păltinoasa, județul Suceava.

Art.4. Secretarul general al comunei va asigura aducerea acesteia la cunoștința publicului și comunicarea către Instituția Prefectului – județul Suceava, Primarului comunei Păltinoasa.

INIȚIATOR:
PRIMAR,
Eduard-Rudolf WENDLING

Avizat pentru legalitate:
Secretar general al comunei,
Georgeta CORFALĂ

ROMÂNIA
JUDEȚUL SUCEAVA
COMUNA PALTINOASA
P R I M A R
Nr. 7556 din 10.09.2024

REFERAT DE APROBARE
la proiectul de hotărâre privind aprobarea Statutului Comunei Păltinoasa,
 județul Suceava

În conformitate cu prevederile art. 104 din O.U.G. nr. 57/2019 privind Codul administrativ, cu modificările și completările ulterioare, consiliul local aprobă statutul unității administrativ - teritoriale prin hotărâre care se poate modifica și completa, în funcție de modificările apărute la nivelul elementelor specifice ale acestora. Acesta cuprinde date și elemente specifice prin care unitatea administrativ - teritorială se distinge în raport cu alte unități similare, precum și prevederi privitoare la:

- a) reședința și însemnele specifice ale unității administrativ - teritoriale și modalitățile de utilizare a acestora, conform prevederilor legale;
- b) autoritățile administrației publice locale, sediul acestora, date privind constituirea și organizarea autorităților administrației publice locale;
- c) întinderea și delimitarea teritorială a unității administrativ - teritoriale, localitățile componente, amplasarea acestora, prezentarea grafică și descriptivă, distanța dintre localitățile componente, rangul unității administrativ - teritoriale, stabilit potrivit prevederilor legislației privind amenajarea teritoriului național;
- d) date privind înființarea unității administrativ - teritoriale, prima atestare documentară, evoluția istorică;
- e) criteriile potrivit cărora se poate conferi și retrage persoanelor fizice române sau străine calitatea de cetățean de onoare pentru unitatea administrativ - teritorială respectivă;
- f) componența și structura populației unității administrativ - teritoriale, defalcate inclusiv pe localități componente; aspectele privind numărul populației se actualizează în urma recensământului în vederea respectării dreptului cetățenilor

aparținând unei minorități naționale de a folosi limba sa maternă în relația cu administrația publică locală și cu serviciile publice deconcentrate;

g) căile de comunicație existente și categoria acestora;

h) date privitoare la principalele instituții din domeniul educației, cercetării, culturii, sănătății, asistenței sociale, presei, radioului, televiziunii și altele asemenea;

i) principalele funcțiuni economice, capacități de producție diversificate din sectorul secundar și terțiar, precum și din agricultură;

j) serviciile publice existente;

k) informații privind bunurile din patrimoniul unității administrativ - teritoriale;

l) informații relevante privind societatea civilă, respectiv partidele politice, sindicatele, cultele și organizațiile nonguvernamentale care își desfășoară activitatea în unitatea administrativ - teritorială;

m) modul de cooperare sau asociere, după caz, cu persoane juridice de drept public sau de drept privat române sau străine;

n) procedura privind atribuirea și schimbarea denumirilor de străzi, piețe și de obiective de interes public local;

o) modalități de consultare a populației unității administrativ - teritoriale pentru probleme de interes local sau județean, după caz;

p) procedura privind acordarea titlului și certificatului de fiu/fiică al/a comunei, orașului, municipiului sau județului ori cea privind acordarea titlului de cetățean de onoare.

Statutul unității administrativ - teritoriale cuprinde, în mod obligatoriu, elementele locale de identitate de natură culturală, istorică, obiceiuri și/sau tradiții pe baza cărora se pot dezvolta programe, proiecte sau activități, după caz, a căror finanțare se asigură din bugetul local.

Având în vedere prevederile legale, propunem spre analiza și aprobarea consiliului local al comunei Păltinoasa, proiectul de hotărâre privind aprobarea Statutului Comunei Păltinoasa, județul Suceava.

PRIMAR,
Eduard-Rudolf WENDLING

Anexă la P.H. nr. 7555 din 10.09.2024

STATUTUL

COMUNEI PĂLTINOASA

JUDEȚUL SUCEAVA

-2024-

CAPITOLUL I

Prezentarea generală a unității administrativ-teritoriale

Art. 1. (1) Comuna Păltinoasa este:

- a) persoană juridică de drept public, cu capacitate juridică deplină și patrimoniu propriu;
- b) subiect juridic de drept fiscal;
- c) titulară a drepturilor și obligațiilor ce decurg din contractele privind administrarea bunurilor care aparțin domeniului public și privat al acesteia, precum și din raporturile cu alte persoane fizice sau juridice, în condițiile legii.

(2) Comuna Păltinoasa are sediul social în comuna Păltinoasa, județul Suceava, la adresa: satul Păltinoasa, comuna Păltinoasa, județul Suceava, CP 727415, precum și codul de înregistrare fiscală 6552861.

(3) Însemnele specifice ale Comunei Păltinoasa sunt:

- a) stema, aprobată prin Hotărârea Guvernului nr. 1290/04.11.2003 privind aprobarea stemelor comunelor din județul Suceava, al cărei model este prevăzut la **anexa nr. 1** la prezentul statut.

Art. 2. (1) Comuna Păltinoasa are reședința în satul Păltinoasa.

(2) Comuna Păltinoasa se delimitează din punct de vedere teritorial astfel:

- este situată în nordul României, județul Suceava, din ținutul Bucovinei;
- din punct de vedere fizico-geografic, teritoriul Comunei se află în partea centrală a județului Suceava și în partea de sud a Obcinei Mari; este situat pe versantul stâng al Văii Moldovei, la contactul dintre Obcinele Bucovinei (în vest) și masivul piemontan al Ciungilor (în est).
- limitele Comunei Păltinoasa sunt: la nord se învecinează cu comuna Pârteștii de Jos; la vest cu orașul Gura Humorului; la est cu comunele Ciprian Porumbescu și Berchișești, iar la sud, comuna este delimitată de apele râului Moldova, ce o despart de comuna Capu Câmpului.

(3) Comuna Păltinoasa are în componență un număr de 2 localități rurale, după cum urmează:

- Păltinoasa - sat de reședință de comună;

- Capu Codrului – sat component al comunei, aflat la o distanță de 2 km de centrul administrative.

(4) Comuna Păltinoasa, potrivit legislației privind amenajarea teritoriului național are rangul IV și V, astfel:

- rangul IV – satul reședință de comună (Păltinoasa) - conform art. 2, alin. (2), pct. e), din Legea nr. 351/2001 privind aprobarea Planului de amenajare a teritoriului național – Secțiunea IV – Rețeaua de localități;

- rangul V – satul component al comunei (Capu Codrului) - conform art. 2, alin. (2), pct. f), din Legea nr. 351/2001 privind aprobarea Planului de amenajare a teritoriului național – Secțiunea IV – Rețeaua de localități.

(5) Prezentarea grafică și descriptivă, respectiv suprafețele intravilanului și extravilanului Comunei Păltinoasa sunt prevăzute în **anexa nr.2** la prezentul statut.

Art. 3. (1) Comuna Păltinoasa dispune de o rețea hidrografică formată din: râul Moldova și pârâuri.

(2) Pe teritoriul COMUNEI se regăsește o floră și faună diversă.

(3) Comuna Păltinoasa dispune de o mare diversitate de soluri.

(4) Denumirea și lungimea râurilor și pârâurilor, a faunei, florei și tipul solurilor de pe raza teritorială a Comunei Păltinoasa se regăsesc în **Anexa nr. 3** la prezentul statut.

Art. 4. (1) Comuna Păltinoasa, județul Suceava, s-a înființat în anul 1968, conform Legii nr. 2/1968 privind organizarea administrativă a teritoriului României, cu modificările și completările ulterioare.

(2) Prima atestare documentară a Comunei Păltinoasa a fost datată în anul 1515.

(3) Evoluția istorică a Comunei Păltinoasa se regăsește în **anexa nr. 4** la prezentul statut.

Art. 5. (1) Populația stabilă a Comunei Păltinoasa numără 6021 locuitori, potrivit datelor INS cu privire la ultimul recensământ al populației și locuințelor, respectiv 2021, în creștere față de recensământul anterior din 2011, când fuseseră înregistrați 4.909 locuitori.

(2) Componenta și structura populației Comunei Păltinoasa, defalcate inclusiv pe localități componente, se regăsește în **anexa nr. 5** la prezentul statut.

(3) Aspectele privind numărul populației se actualizează în urma recensământului în vederea respectării dreptului cetățenilor aparținând unei minorități naționale de a folosi limba lor maternă în relația cu administrația publică locală și cu serviciile deconcentrate.

CAPITOLUL II

Autoritățile administrației publice locale

Art. 6. (1) Autoritățile administrației publice locale sunt:

a) Consiliul Local reprezintă autoritate deliberativă de la nivelul Comunei Păltinoasa
Consiliul Local al Comunei Păltinoasa este format din 15 consilieri locali.

b) Primarul Comunei Păltinoasa este domnul Wendling Edurad-Rudolf, ca autoritate executivă.

c) La nivelul Comunei Păltinoasa consiliul local a ales un viceprimar, numele acestuia fiind Bergheva Florin-Ioan.

(2) Apartenența politică a consilierilor locali este conform Hotărârii de constituire a Consiliului Local.

(3) Constituirea Consiliului Local al Comunei Păltinoasa s-a constatat prin Ordinul Prefectului Județului Suceava.

(4) Componenta nominală, perioada/perioadele de exercitare a mandatelor aleșilor locali, precum și apartenența politică a acestora, începând cu anul 1992, sunt prevăzute în [anexa nr. 6.a](#) la prezentul statut, respectiv [anexa nr. 6.b](#) la prezentul statut.

Art. 7. (1) Autoritățile administrației publice locale au dreptul de a conferi și retrage titlul de cetățean de onoare, persoanelor fizice române sau străine pentru Comuna Păltinoasa.

(2) Criteriile potrivit cărora autoritățile administrației publice locale au dreptul de a conferi și retrage titlul de cetățean de onoare, precum și alte titluri, persoanelor fizice române sau străine, au fost stabilite prin HCL nr. 76 din 31.10.2016 și se regăsesc în [Anexa nr. 7](#) la prezentul statut.

CAPITOLUL III

Căi de comunicații

Art. 8.- (1) Raza teritorială a Comunei Păltinoasa este tranzitată de una dintre următoarele rețele de transport, potrivit prevederilor Legii nr.363/2006 privind aprobarea Planului de amenajare a teritoriului național - Secțiunea I, cu modificările și completările ulterioare:

a) Rețeaua rutieră

(2) Rețeaua de transport prevăzută la alin. (1) lit. a) este formată potrivit Ordonanței de Guvern nr. 43/1997 privind regimul drumurilor, cu modificările și completările ulterioare, astfel cum sunt prezentate în [Anexa nr. 8.a](#) la prezentul statut, din:

- drumuri de interes național;
- drumuri de interes județean;
- drumuri de interes comunal.

b) Rețeaua de căi ferate

(3) Rețeaua de transport prevăzută la alin. (1) lit. b), potrivit prevederilor [Legii nr. 363/2006](#), cu modificările ulterioare, cuprinde: linii de cale ferată convenționale, linii de cale ferată de interes local, pe trasee noi sau poduri noi, după caz, astfel cum sunt prezentate în [Anexa nr. 8.b](#) la prezentul statut.

CAPITOLUL IV

Principalele instituții care își desfășoară activitatea pe raza unității administrativ-teritoriale

Art. 9. (1) Rețeaua școlară de la nivelul Comunei Păltinoasa, potrivit Legii învățământului preuniversitar nr. 198/2023, cu modificările și completările ulterioare,

cuprinde unități de învățământ de stat acreditate, așa cum sunt prezentate în [Anexa nr. 9](#) la prezentul statut.

(2) Comuna Păltinoasa susține unitățile de învățământ și furnizorii de educație prevăzuți la alin. (1) potrivit prevederilor Legii nr. 1/2011.

Art. 10. (1) Pe raza teritorială a Comunei Păltinoasa își desfășoară activitatea 5 instituții de cultură: 2 cămine culturale și 3 biblioteci.

(2) Pe raza comunei Păltinoasa se organizează e organizează manifestări culturale – festivaluri, zile ale comunei, inițiative culturale publice etc.

(3) Tipul și denumirea instituțiilor de cultură se regăsesc în [anexa nr. 9](#) la prezentul statut.

(4) Comuna Păltinoasa participă la finanțarea manifestărilor cultural de la bugetul local, din venituri proprii.

Art. 11. - (1) Pe raza teritorială a Comunei Păltinoasa se asigură următoarele forme de asistență medicală:

a) asistență medicală profilactică și curativă;

b) asistență medicală somatologică.

(2) Asistența medicală prevăzută la alin. (1) se realizează prin: cabinete medicale ambulatorii al medicilor de familie și prin cabinet medical stomatologic.

(3) Lista cu numărul și denumirea unităților prin care se asigură asistența medicală sunt prezentate în [anexa nr. 9](#) la prezentul statut.

Art. 12. (1) Pe raza teritorială a Comunei Păltinoasa se asigură servicii sociale definite potrivit art. 30 din Legea asistenței sociale nr. 292/2011, cu modificările și completările ulterioare.

(2) Comuna Păltinoasa asigură cadrul pentru furnizarea serviciilor sociale prevăzute la alin. (1).

(3) Lista cu tipul serviciilor sociale asigurate de Comuna Păltinoasa se regăsește în [anexa nr. 9](#) la prezentul statut.

CAPITOLUL V

Funcțiuni economice ale unității administrativ – teritoriale

Art. 13. Principalele funcțiuni economice, capacități de producție diversificate din sectorul secundar și terțiar, precum și din agricultură sunt prevăzute în [anexa nr. 10](#) la prezentul statut.

CAPITOLUL VI

Bunurile din patrimoniul unității administrativ teritoriale

Art. 14. (1) Patrimoniul Comunei Păltinoasa este format din bunuri mobile și imobile care aparțin domeniului public și domeniului privat precum și din totalitatea drepturilor și obligațiilor cu caracter patrimonial.

(2) Inventarul bunurilor aflate în patrimoniul comunei întocmit și atestat prin Hotărârile Consiliului Local, în conformitate cu prevederile art. 289 din Ordonanța de urgență a Guvernului nr. 57/2019 privind Codul administrativ, se găsește în **Anexa nr. 11** la prezentul statut.

(3) Inventarul bunurilor aflate în patrimoniul Comunei Păltinoasa, în domeniul public și în domeniul privat, se actualizează prin hotărâre a Consiliului Local care fac parte integrantă din prezentul statut, ori de câte ori intervin evenimente de natură juridică și se publică pe pagina de internet a Comunei Păltinoasa, în secțiunea dedicată acestui statut.

CAPITOLUL VII

Serviciile publice existente

Art. 15. (1) Serviciile comunitare de utilități publice furnizate la nivelul Comunei Păltinoasa sunt:

- a) serviciul public de alimentare cu apă și canalizare, furnizat de **Serviciul Public de Alimentare cu Apă și Canalizare Păltinoasa**, serviciu public de interes local, specializat, cu personalitate juridică, organizat în subordinea Consiliului Local al Comunei Păltinoasa, județul Suceava;
- b) serviciul public de iluminat, furnizat de **Serviciul de Iluminat Public al comunei Păltinoasa, județul Suceava**, cu gestiunea delegată către **S.C. VASIM ELECTRIC SRL**, cu sediul în satul Capu Codrului, comuna Păltinoasa, nr.1 I, județul Suceava;
- c) **Serviciul pentru gestionarea câinilor fără stăpân al comunei Păltinoasa, județul Suceava**, serviciu public de interes local, fără personalitate juridică, în subordinea Consiliului local al comunei Păltinoasa

Art. 16. Transportul și distribuția energiei electrice de pe raza teritorială a Comunei Păltinoasa sunt furnizate de E.ON ENERGIE ROMÂNIA SA.

CAPITOLUL VIII

Atribuirea și schimbarea denumirilor de străzi, piețe și de obiective de interes public local

Art. 17. (1) Comuna Păltinoasa atribuie sau schimbă denumirile de: străzi, piețe și de obiective de interes public local, precum și pentru obiective și instituții aflate în subordinea lor, cu respectarea prevederilor [Ordonanței Guvernului nr. 63/2002](#) privind

atribuirea sau schimbarea de denumiri, aprobată cu modificări prin [Legea nr. 48/2003](#), cu modificările și completările ulterioare.

(2) În situația în care, prin proiectele de hotărâri ale consiliului local se propune atribuirea ca denumire a unor nume de personalități ori evenimente istorice, politice, culturale sau de orice altă natură ori schimbarea unor astfel de denumiri, aceste hotărâri vor putea fi adoptate numai după ce au fost analizate și avizate de comisia de atribuire de denumiri județeană, în conformitate cu prevederile [Ordonanței Guvernului nr. 63/2002](#) privind atribuirea sau schimbarea de denumiri, aprobată cu modificări prin [Legea nr. 48/2003](#), cu modificările și completările ulterioare.

(3) Schimbarea denumirilor instituțiilor publice și a obiectivelor de interes județean, se face prin hotărâre a consiliului județean, cu avizul consiliului local pe al cărui teritoriu administrativ sunt amplasate instituțiile și obiectivele în cauză, în conformitate cu prevederile [Ordonanței Guvernului nr. 63/2002](#) privind atribuirea sau schimbarea de denumiri, aprobată cu modificări prin [Legea nr. 48/2003](#), cu modificările și completările ulterioare.

CAPITOLUL IX

Societatea civilă, respectiv partidele politice, sindicatele, cultele și organizațiile nonguvernamentale care își desfășoară activitatea în unitatea administrativ-teritorială

Art. 18. (1) Comuna Păltinoasa realizează un cadru de cooperare și asociere cu Grupul de Acțiune Locală (GAL) “Confluente Nordice”, în vederea finanțării și realizării unor acțiuni sau proiecte care vizează dezvoltarea comunității.

(2) Comuna Păltinoasa acordă o atenție deosebită proiectelor culturale și educative cu caracter local, regional, național, european și internațional, care se încadrează în strategia de dezvoltare a unității administrativ - teritoriale.

Art. 19. Pe raza teritorială a Comunei Păltinoasa nu își desfășoară activitatea organizații nonguvernamentale.

Art. 20. (1) În Comuna Păltinoasa își desfășoară activitatea următoarele culte religioase:

- Biserica Ortodoxă Română
- Biserica Romano - Catolică
- Cultul Creștin Penticostal – Biserica lui Dumnezeu Apostolică din România
- Biserica Adventistă de Ziua a Șaptea din România

(2) Lista cu denumirile lăcașelor aparținând cultelor religioase prevăzute la alin. (1) se regăsește în [anexa nr. 12](#) la prezentul statut.

CAPITOLUL X

Participare publică

Art. 21. Populația din Comuna Păltinoasa este consultată și participă la dezbaterile problemelor de interes local, astfel:

- a) prin intermediul referendumului local, organizat în condițiile legii;
- b) prin intermediul adunărilor cetățenești organizate pe sate;
- c) prin dezbaterile publice asupra proiectelor de acte administrative;
- d) prin participarea la ședințele consiliului local;
- e) prin alte forme de consultare directă a cetățenilor, stabilite prin regulamentul de organizare și funcționare al consiliului.

Art. 22. (1) În funcție de obiectul referendumului local, modalitatea de organizare și validare a acestuia se realizează cu respectarea prevederilor [Legii nr. 3/2000](#) privind organizarea și desfășurarea referendumului, cu modificările și completările ulterioare sau ale [Ordonanței de urgență a Guvernului nr. 57/2019](#), cu modificările și completările ulterioare, după caz.

(2) Referendumul local se poate organiza în toate satele și localitățile componente ale comunei ori numai în unele dintre acestea.

CAPITOLUL XI

Cooperare sau asociere

Art. 23. Comuna Păltinoasa se asociază sau cooperează, după caz, cu persoane juridice de drept public sau de drept privat române sau străine, în vederea finanțării și realizării în comun a unor acțiuni, lucrări, servicii sau proiecte de interes public local cu respectarea prevederilor art. 89 din [Ordonanța de urgență a Guvernului nr. 57/2019](#), cu modificările și completările ulterioare.

Art. 24. (1) Comuna Păltinoasa aderă la asociații naționale și internaționale ale autorităților administrației publice locale, în vederea promovării unor interese comune.
(2) Lista cu denumirea înfrăților, cooperărilor sau asocierilor încheiate de Comuna Păltinoasa se regăsește în [anexa nr. 13](#) la prezentul statut.

CAPITOLUL XII

Dispoziții finale

Art. 25. [Anexele nr. 1 - 13](#) fac parte integrantă din prezentul statut, aprobat prin Hotărâre a Consiliului Local al Comunei Păltinoasa.

Art. 26. - Orice modificare care are ca obiect modificarea Statutului Comunei Păltinoasa sau a anexelor acestuia se realizează numai prin hotărâre a Consiliului Local al Comunei Păltinoasa.

Art. 27. - [Anexa nr. 11](#) la prezentul statut se actualizează ori de câte ori intervin evenimente de natură juridică.

Art. 28. - Prezentul statut și anexele acestuia, cu excepția celei prevăzute la art. 27 se actualizează, în funcție de modificările și completările apărute la nivelul elementelor specifice ale acestora.

**INIȚIATOR:
PRIMAR,
Eduard-Rudolf WENDLING**

**Avizat pentru legalitate:
Secretar general al comunei,
Georgeta CORFALĂ**

STEMA COMUNEI PĂLTINOASA



DESCRIEREA ȘI SEMNIFICAȚIILE elementelor însumate ale stemei comunei Păltinoasa, județul Suceava

Descrierea stemei:

Stema comunei Păltinoasa, potrivit anexei nr. 1.57 la *Hotărârea Guvernului nr. 1290/04.11.2003 privind aprobarea stemelor comunelor din județul Suceava*, se compune dintr-un scut albastru încărcat cu trei frunze de paltin (dispuse doi la unu), toate de aur.

Scutul este timbrat cu o coroană murală cu un turn de argint.

Semnificațiile elementelor însumate:

Propunerea de stemă a comunei Păltinoasa asigură concordanța elementelor acesteia cu specificul economic, social, cultural și tradiția istorică ale comunei, respectând tradiția heraldică a acestei zone și legile științei heraldicii.

Coroana murală cu un turn de argint semnifică faptul că așezarea este comună.

Prezentarea grafică și descriptivă, respectiv suprafețele intravilanului și a extravilanului Comunei Păltinoasa

Comuna Păltinoasa, comună în județul Suceava este una din cele 98 de comune rurale ale județului și se întinde pe o suprafață de 3627 ha (569 ha intravilan și 3058 ha extravilan) și are o populație de 6021 locuitori.

Suprafața totală de 3627 ha este ocupată în cea mai mare parte, în proporție de 51,69% de păduri și alte terenuri cu vegetație forestieră, urmată de terenuri agricole, cu un procent de 37,65%.

Comuna Păltinoasa are o suprafață totală de 3627 ha, din care:

- a) 1366 ha teren agricol
- b) 2261 ha teren neagricol.

Suprafața de teren agricol, prevăzută la lit. a) cuprinde:

- a) 775 ha teren arabil;
- b) 435 ha pășuni;
- c) 145 ha fânețe;
- d) 11 ha livezi.

Suprafața de teren neagricol, prevăzută la lit. b) cuprinde:

- a) 1710 ha păduri;
- b) 24 ha terenuri cu ape;
- c) 100 ha construcții;
- d) 30 ha drumuri și căi ferate;
- e) 397 ha terenuri degradate și neproductive.

Componenta intravilanului

Intravilanul existent al comunei Păltinoasa are următoarele repere generale:

- localitatea de reședință este satul Păltinoasa
- satele component sunt Păltinoasa și Capu Codrului
- comuna nu deține spații pentru unități economice economice sau de alt tip izolate
- pe teritoriul comunei nu sunt amplasate unități cu destinație specială, de regulă din grupa construcțiilor ce aparțin rețelelor de utilități
- pe teritoriul comunei există un număr însemnat de unități turistice din toate grupele cu specific montan, dar sunt situate toate în intravilan

Acest fond a evoluat conform cerințelor populației localității, pe 2 direcții:

- o parte a locuințelor au fost extinse și modernizate pentru practicarea agroturismului
- au fost realizate locuințe noi, echipate pentru necesitățile proprii și primirea turiștilor.

Fondul de locuințe al comunei, pe satele componente în anul 2024, este următorul:

Număr locuințe – total comună: 2.362, din care:

- Număr locuințe cetățeni cu domiciliul în satul Păltinoasa: 909
- Număr locuințe cetățeni cu domiciliul în satul Capu Codrului: 892
- Număr locuințe cetățeni cu domiciliul în alte localități: 561

Suprafața locuibilă a locuințelor din comună:

- Satul Păltinoasa: 141.734 mp
- Satul Capu Codrului: 109.744 mp

Zona unităților industriale și depozite, reprezintă aproximativ 8 ha din teritoriul comunei. Această zonă nu a evoluat datorită restrângerii treptate a activității, până la închiderea definitivă a acestora. Activitățile de exploatare și prelucrare primară a lemnului (gater) se face în construcții din lemn, fiind dispersate pe tot teritoriul comunei.

Zona instituțiilor și serviciilor de interes public cuprinde:

- Școala Gimnazială Păltinoasa
- Școala Gimnazială “Bogdan Vodă” Capu Codrului
- Școala Primară Țîmpoceni Capu Codrului
- Grădinița cu program normal Păltinoasa
- Grădinița cu program normal Capu Codrului
- Grădinița cu program normal Țîmpoceni Capu Codrului
- Sediul Instituției – Primăria comunei Păltinoasa
- Sediul: Poliția Rurală Păltinoasa
- Căminul cultural Păltinoasa
- Căminul cultural Capu Codrului
- Biserica Ortodoxă *Sfântul Nicolae* din satul Păltinoasa
- Biserica Ortodoxă *Sfântul Ilie* din satul Păltinoasa
- Biserica Ortodoxă *Sfântul Ioan Botezătorul* din satul Capu Codrului
- Biserica Ortodoxă *Sfântul Pantelimon* din satul Capu Codrului
- Biserica romano-catolică din satul Păltinoasa
- Biserica adventistă de ziua a șaptea - satul Capu Codrului
- Biserica lui Dumnezeu apostolică – cultul penticostal – satul Păltinoasa

Zona căilor de comunicație și transport. Această zonă este formată din suprafața căilor de circulație rutieră de pe teritoriul intravilan al comunei, din amenajările și zonele de siguranță și protecție reglementate prin RGU și RLU.

Lungimea totală a drumurilor este de aproximativ 51 km și ocupă o suprafață de 30,00 ha teren.

Spații verzi, agrement, sport, protecție. În această zonă sunt cuprinse mai multe subzone de spații verzi care are alocate aproximativ 3,5 ha. Terenurile pentru sport sunt reprezentate de terenuri de sport la școlile de care aparțin și terenul de sport din satul Capu Codrului.

În ceea ce privește **agrementul** reprezentăm aici **turismul**, care reprezintă una dintre principalele activități economice desfășurate de localnici prin exploatarea fondului construit propriu.

Suprafețele de teren din intravilanul comunei au următoarele funcțiuni:

Satul Păltinoasa:

- Locuințe cu regim mic de înălțime
- Gospodărie comunală: Stație de captare și gospodărie ape
- Activități economice și servicii
- Căi de acces cu extindere și modernizare a celor existente
- Zone pentru sport, agrement, turism
- Rețele de utilități pentru toți locuitorii

Satul Capu Codrului:

- Locuințe cu regim mic de înălțime
- Activități economice și servicii
- Căi de acces cu extindere și modernizare a celor existente
- Zone pentru sport, agrement, turism, de exploatare a resurselor naturale
- Rețele de utilități pentru toți locuitorii

Zona de locuințe

Casele din comuna Păltinoasa ilustrează tipologia locuințelor din această zonă de munte. Se pot distinge următoarele tipuri de locuințe rurale:

Tipul I – Casa românească tradițională: plan simplu, compact, dreptunghiular, cu 2-3 spații interioare: tinda și 1-2 odăi, cu prispă sau cerdac, acoperișul în patru ape, cu pantă accentuată, cu temelie din lespezi de piatră sau piatră de râu, cu pereți din bârne aparente sau tencuite. Gospodăria este organizată într-o incintă de formă neregulată, împrejmuită cu gard de lemn, în care casa ocupă o poziție retrasă față de drum. În curte se pot afla: fântână și anexe gospodărești: adăposturi pentru animale, șură, șoproane pentru lemne.

Tipul II – casa modernă: Casele construite în ultimele trei decenii nu mai preiau tipologia tradițională. Construcțiile sunt mai mari ca dimensiuni, au două sau trei niveluri și o volumetrie complicată, nespecifică. Acestea sunt realizate în marea majoritate cu fundații și elemente de structură din beton armat, învelitorile sunt din tablă sau țigla metalică. Tâplăria este preponderent din aluminiu sau PVC cu geam termopan.

În cadrul zonei de locuit, dotările sunt dispersate. În zona centrului civic sunt grupate dotările social- culturale și administrative reprezentative ale localității Păltinoasa.

Datorită dezvoltării caracteristice comunelor din zona de munte, forma și mărimea de circa 8-10 km a localității, a impus amplasarea gospodăriilor de-a lungul drumurilor.

Hidrografia, flora, fauna și tipul solurilor la nivelul Comunei Păltinoasa

I. Hidrografia

Rețeaua hidrografică este orientată pe direcția S-E făcând parte din bazinul hidrografic al râului Siret.

Rețeaua hidrografică este reprezentată în principal de râul Moldova și de o rețea de pâraie care se varsă în râul Moldova, ca: Bucovăț, Negru, Anania, Păltinoasa, Hozoaia, Ciungilor (Tironești), Joampă, Stoineasa, și altele.

Cursul de apă râul Moldova este afluent de dreapta al râului Siret. Lungimea totală a râului Moldova este de 213 km, iar comuna Păltinoasa este traversată de acesta la limita cu comuna Capu Câmpului pe o lungime de

Cursul de apă pârâul Bucovăț este afluent de stânga al râului Moldova are o lungime de 10 km și o suprafață a bazinului de recepție de 31 kmp și colectează majoritatea pâraielor ce traversează comuna.

Cursul de apă pârâul Negru este afluent necadastrat de stânga al pârâului Bucovăț având o lungime de 4,5 km și o suprafață a bazinului de recepție de 7,5 kmp.

Cursul de apă Anania este afluent necadastrat de stânga al pârâului Bucovăț având o lungime de 1,6 km și o suprafață a bazinului de recepție de 1,2 kmp.

Cursul de apă pârâul Păltinoasa (Valea Ciungi) este afluent necadastrat de stânga al râului Moldova având o lungime de 4,5 km și o suprafață a bazinului de recepție de 7,8 kmp.

Cursul de apă pârâul Tironești (Ciungilor) este afluent necadastrat de stânga al pârâului Păltinoasa, având o lungime de 3,2 km și o suprafață a bazinului de recepție de 3,0 kmp.

Cursul de apă pârâul Hozoaia este afluent necadastrat de stânga al pârâului Păltinoasa, având o lungime de 1,9 km și o suprafață a bazinului de recepție de 1,0 kmp.

Cursul de apă pârâul Joampă este afluent necadastrat de stânga al râului Moldova, având o lungime de 2,5 km și o suprafață a bazinului de recepție de 1,0 kmp.

Cursul de apă pârâul Stoineasa este afluent necadastrat de stânga al râului Moldova, având o lungime de 5,0 km și o suprafață a bazinului de recepție de 4,6 kmp.

II. Flora și fauna

Compoziția florei și faunei care constituie biocenozele este hotărâtoare pentru habitate. Din punct de vedere al ecologiei, în țara noastră există o mare varietate de specii de la oligotermice la termofile, de la higrofile la xerofile, de stenobionte la euritrope.

II.1 Flora. Comuna Păltinoasa are o vegetație specifică zonei de relief și climă în care se află, dar cu o puternică influență a activității umane.

Vegetația este specifică interferenței între zona de deal și cea de munte: păduri de conifere și foioase ce reprezintă 51,7% din suprafața teritoriului comunei, urmată de teren arabil, fânețe, pajiști.

Vegetația se încadrează în etajul fagului și vegetației de luncă. Speciile arboricole dominante sunt fagul, paltinul, carpenul, frasinul, mărul pădureț, plopul de munte, răchita de munte. Speciile arbuștive specific zonei sunt: alunul, dârmozul.

Dintre speciile erbacee întâlnite în zonă amintim: specii de rogoz, ferigi, plante de primăvară (ghiocelul, breabănușul).

Vegetația de luncă dezvoltată în condiții de umiditate ridicată a solurilor se prezintă specific, indiferent de zonele sau etajele vegetale străbătute. Vegetația arborescentă este alcătuită din specii de esențe albe: sălcii, răchite, plopi, cătină, arin, mai rar arbori de esențe tari: stejarul pedunculat, ulm, frasin, carpen. Pe marginile pietroase ale râului s-au dezvoltat cătinișuri – tufișuri arborescente nu prea înalte. Sub coroanele plopilor și sălciiilor apar: sângerul, lemnul câinesc, socul, tufe de mure etc. Pajiștile care se dezvoltă în zona luncii Moldovei cuprind o serie de plante erbacee ca: iarba câmpului, coada vulpii, pirul.

Flora comunei este reprezentată, în principal, de următoarele specii de plante: cimbrul, urzica, pojarnița, arnica, coada calului, podbalul, zmeur, fragul, măcrișul iepurelui, mușetelul, păpădia, mușchi de pământ.

II.2. Fauna terestră aparține etajului faunistic al fagului, bradului și al luncilor apelor curgătoare. În zona pădurilor întâlnim mamifere ca: viezurele (*Meles meles*), cerbul (*Cervus elaphus*), mistrețul (*Sus scrofa*), ursul brun (*Ursus arctus*), pârșul de alun (*Muscardinus avellanarius*), veverița (*Sciurus vulgaris*), iepurele de câmp (*Lepus europaeus*), lupul (*Canis lupus*), vulpea (*Vulpes vulpes*), râsul (*Lynx lynx*), jderul de copac (*Martes martes*), dihorul (*Mustela putorius*) și păsări ca: pițigoii de munte (*Parus montanus*), muscarul mic (*Ficedula parva*), iernuca (*Dendrocopos leucotos*), gaița (*Garulus glaudarius*), uliul păsărar (*Accipiter nisus*), cucul (*Cuculus canorus*), ciocănitoarea (*Dendrocopos syriacus*), privighetoarea (*Luscinia luscinia*), rândunica (*Hirundo rustica*) și altele.

Fauna acvatică este alcătuită din specii specifice zonei de munte: păstrăvul de munte (*Salmo trutta fario*), zglăvoaca (*Coltus gobio*), boișteanul (*Phoxinus phoxinus*), grindelul (*Noemakelius barbatulus*), nisiparița (*Cobitis romanica*), lipanul (*Tymarus tymarus*), lostrița (*Hucho hucho*), cleanul dungat (*Leuciscus agasizi*).

III. Tipul solurilor

În general geologii apreciază că din punct de vedere structural, regiunea comunei Păltinoasa aparține Senonianului, Oligocenului și Miocenului.

Aspectul actual al reliefului este datorat acțiunii factorilor morfogenetici (litologici, tectonici, climatici) în concordanță cu distribuția rețelei hidrografice. Elementele morfometrice și morfologice constituie principalii indici care o individualizează:

- paralelismul culmilor, a căror direcție dominantă este de la V-NV la E-SE, în concordanță cu structura geologică și cu orizonturile de roci dure.
- versanții prezintă diverse forme, având profile rectilinii, convexe și concave, apărând și frecvente rupturi de profil.

În harta solurilor județului Suceava se arată că Păltinoasa intră în zona cu soluri brune și brune acide cu pachete puternic cutate cu gresii, marne, argile, conglomerate, șisturi.

Evoluția istorică a Comunei Păltinoasa

Comuna Păltinoasa are o istorie bogată, reflectând evoluția socio-politică și culturală a regiunii Bucovina. Așezată într-o zonă pitorească, la poalele Carpaților Orientali, Păltinoasa este o comună cu rădăcini adânci în trecutul Moldovei și al Imperiului Habsburgic.

De formă tentaculară, Comuna Paltinoasa a apărut și s-a dezvoltat de-a lungul drumurilor stravechi de legătură, ce uneau Moldova cu Transilvania și Maramureșul. Istoricul comunei este destul de îndepărtat.

Rezultat al unei îndelungate evoluții, factorii interni și externi și-au pus amprenta în înfățișarea actuală a reliefului comunei. Păltinoasa se înfățișează sub formă de succesiune de trepte mai înalte la nord, cu altitudinea maximă de 688 m în Poiana Ciungi și mai joasă în sud, unde spre Valea Moldovei în albia majoră atinge 430 m.

Urmărind evoluția istorică a comunei Păltinoasa de la începuturile sale, s-a descoperit că, pentru o perioadă lungă, comuna a purtat numele satului cel mai vechi atestat documentar: București, redenumit ulterior Capu Codrului. Izvoarele documentare, cartografice și toponimice arată că așezarea Bucureștiului a inclus, de-a lungul timpului, părți din satele Berchișești (la răsărit), Capu Câmpului (la sud) și Păltinoasa (la apus).

Cercetările arheologice de suprafață au indicat prezența unei populații în această zonă încă din secolul al XIV-lea. Fragmente ceramice, cărămizi și unelte agricole descoperite în mai multe puncte ale satului Capu Codrului au fost datate de specialiști ai Muzeului Bucovinei din Suceava ca aparținând perioadei dintre secolele XIV-XIX. Aceste descoperiri atestă o locuire permanentă a zonei, cu o vatră inițial restrânsă pe terasele inferioare din apropierea Moldovei, care ulterior s-a extins spre nord și vest, până la pârâul Bucovăț.

În harta cadastrală din anul 1787, Păltinoasa apare pentru prima dată sub numele de Baltoasa ("Baldossa"). Coloniștii germani așezați în sat au numit-o "Baltinossa", iar mai apoi "Păltinoasa". Sub aceste două nume apare în studiile geologice din primii ani ai ocupației austriece.

În anul 1775 ținutul Bucovinei a fost "smuls" din secularele sale legături politice și ierarhice cu Moldova și încorporat în Imperiul Habsburgic, ca urmare a războaielor ruso-turce și a negocierilor diplomatice complexe. În locul vechii stăpâniri de aceeași limbă și lege, în Bucovina s-a instituit o nouă administrație, germană și catolică, cu centrul la Viena, inițial militară, apoi civilă, manifestându-se un vădit dispreț față de tradițiile și obiceiurile locurilor. Mai mult, habsburgii au încurajat colonizarea Bucovinei cu populații diverse, inclusiv germani, evrei, polonezi și ruteni ceea ce a dus la diversificarea etnică și culturală a regiunii.

Păltinoasa a beneficiat de pe urma politicilor economice habsburgice, dezvoltându-se atât agricol, cât și industrial. Există și aspecte pozitive ale acestei perioade, cum ar fi promovarea dezvoltării infrastructurii, introducerea unui sistem de învățământ mai bine structurat și diversificarea activităților economice.

După unirea Bucovinei cu România în anul 1918, Păltinoasa a redevenit parte integrantă a statului roman. În perioada interbelică, satul a continuat să se dezvolte, având parte de investiții în infrastructură și servicii publice. Comunitatea locală a fost implicată în viața economică și culturală a județului Suceava.

Comuna Păltinoasa, desprinsă din satul medieval București, a folosit ca sigiliu imaginea unui cocoș în mers spre stânga. Conform Decretului Aulic din 29 august 1822, numai vornicul avea dreptul să comande la gravor printr-o adresă scrisă confecționarea peceteii sătești.

În anul 1817, E. Polek menționa că Păltinoasa de care mai aparținea cătunul Bucovăț și Târla Ursoaia, a fost inclusă în comuna Capu Codrului.

Potrivit Tezaurului toponimic al României, în anul 1862 Păltinoasa devine comună, dar va mai fi inclusă administrativ în comuna Capu Codrului în perioadele 1872-1892, 1898-1900 și 1907-1919.

În timpul regimului comunist din România, Păltinoasa, spre deosebire de alte localități rurale, nu a fost afectată de colectivizare și restructurare economică. Colectivizarea nu a avut un impact profund asupra vieții agricole și sociale a comunei, mulți locuitori fiind implicați în activități agricole particulare și industriale. În comuna Păltinoasa colectivizarea nu s-a putut impune și a funcționat fondul funciar.

După căderea regimului comunist în 1989, comuna Păltinoasa a trecut printr-o perioadă de tranziție către economia de piață. Reformele economice și democratizarea au adus atât oportunități, cât și provocări pentru comunitatea locală.

În ultimele decenii comuna Păltinoasa a beneficiat de investiții în infrastructură și de inițiative de dezvoltare rurală. Proiectele de modernizare a drumurilor, reabilitarea clădirilor publice și promovarea turismului rural au contribuit la îmbunătățirea condițiilor de viață pentru locuitorii săi.

Ca tradiții populare în comuna Păltinoasa se mai păstrează obiceiurile și meșteșugurile străbune: țesutul covoarelor, cergilor, prosoapelor, curelăritul, împletitul nuielilor, cusutul manual al iilor și hainelor tradiționale, fierărit.

Satul Păltinoasa este situat de o parte și de alta a DN17 și a pârâului Bucovăț, afluent al Moldovei, iar Capu Codrului este situat în sud-estul comunei în lungul drumului DN2E cu vatra satului dezvoltată în special în partea de nord.

Pentru **satul Capu Codrului** atestarea documentară merge până la începutul sec. XVI lea, dar vechimea sa este mult mai mare. Sub denumirea de București este întâlnit pentru prima dată la 21 decembrie 1515 și apare astfel în documentele istorice până în octombrie 1783, când austriecii dispun alcatuirea unei noi "hotarnicii" cu Berchișești, din cauza deselor certuri dintre Mănăstirile Moldovița și Voroneț, care stăpâneau aceste sate schimbându-i numele din București în Capu Codrului.

Denumirea actuală a satului amintește de codrii seculari care constituie specificul acestui ținut și mai ales de ocupația străveche a localnicilor (lucrul la pădure). În timpul domniei lui Ștefan cel Mare, în aceste locuri au fost aduși coloniști din ținutul Orheiului (ei lucrau catarge pentru vapoare, ce se transportau în Veneția). Primind pământ pentru munca lor în pădure, aceștia au rămas în aceste ținuturi bogate în păduri de brad și de

molid, iar primele familii au adoptat numele de Catargeni. Așa se explică faptul că partea de nord-est a satului Capu Codrului este denumită Catargeni, iar marea majoritate a numelor de familii sunt în prezent Catargiu.

Satul Păltinoasa a luat ființă și s-a dezvoltat, determinat de mediul geografic și pe fondul orânduirii feudale. Mediul geografic, în condiții naturale deosebit de favorabile, amplasat într-o zonă precarpatică, i-au dat caracteristica de zoo-forestieră specifică localităților de munte. În consecință, aceste condiții naturale prielnice – dealuri protectoare împotriva vânturilor, ce străjuiesc satul dinspre NV și SV, ape potabile din belșug, pășuni naturale, resurse forestiere inepuizabile (utilizate pentru construirea de locuințe și adăposturi pentru animale) – au fost folosite de către primii locuitori în scopul organizării unei vieți statornice și satisfacerii nevoilor unui trai corespunzător acelor vremi.

Primul drum care lega Ardealul de Moldova trecea prin partea sudică a actualului teritoriu al comunei Păltinoasa, pe malurile râului Moldova. În aceste locuri, malul drept al râului este străjuit de de munți greu accesibili, în timp ce pe partea stângă începe podișul Sucevei. Lunca dintre Păltinoasa și Gura Humorului a purtat până în anul 1941 numele de *Lunca Boilor*.

Satul Păltinoasa este mult mai nou decât satul Capu Codrului, iar actul de formare îl găsim la începutul secolului al XVIII lea. În timpul războaielor turco-austriece, cât și în urma deselor răscoale împotriva stăpânirii habsburgice, când un mare număr de români și nemți de prin părțile Maramureșului și Năsăudului s-au refugiat prin locurile acestea, au pus baza unei noi așezări pe care au numit-o Păltinoasa, impresionați fiind de pădurile de paltini de pe versanții văii Bucovățului.

Până în anul 1951 satul Păltinoasa a făcut parte din comuna Capu Codrului, județul Câmpulung, după care centrul de comună s-a mutat la Păltinoasa.

Componenta și structura populației Comunei Păltinoasa, defalcate pe localități componente

Analiza evoluției demografice înregistrate la nivelul comunei Păltinoasa oferă informații cu privire la tendințele demografice din următorul segment de timp.

În contextul în care România se confruntă cu îmbătrânirea populației ca urmare a scăderii ratei natalității manifestată concomitent cu sporirea speranței de viață, reflectată într-o structură a populației cu o vârstă mai înaintată, prezenta analiză își propune să analizeze îndeaproape care sunt implicațiile la nivelul populației cu vârstă școlară, asistenței medicale, participării la forța de muncă, sistemului de protecție socială, sistemului de securitate socială și asupra segmentului finanțelor publice, etc.

Cunoașterea evoluției resurselor de muncă și a populației active este necesară pentru fundamentarea programelor de dezvoltare economică și socială și identificarea necesarului de dezvoltat pe partea de resurse umane.

Caracteristicile demografice ale comunei Păltinoasa reprezintă repere importante în realizarea unei dezvoltări durabile a comunei. Indicatorii stării și ai mișcării populației comunei vor reprezenta fie factori favorizanți, fie defavorizanți în ceea ce privește evoluția și dezvoltarea de ansamblu a comunei. Sănătatea comunității în ceea ce privește demografia rezultă atât din valorile ridicate ale natalității și fertilității, cât și din valorile reduse ale mortalității și mortalității infantile.

Faptul că istoria satului Capu Codrului este atât de îndepărtată, ne arată că pe aceste locuri au trait și muncit oameni harnici ce au făcut cu greu față greutăților timpului. Mișcarea populației de la începutul istoriei pe Moldova nu o cunoaștem pentru că în acele vremuri nu se făceau recensăminte ale populației.

Prima numărătoare a populației din satul Capu Codrului s-a făcut în anii 1774-1784, făcută de autoritățile austriece după încorporarea Bucovinei.

În anul 1774 se numărau în Capu Codrului împreună cu Muncelul Călțean 56 familii, iar în anul 1784 numărul familiilor ajungea la 111, dublarea aproape a numărului familiilor într-o perioadă de numai 10 ani.

Conform recensământului efectuat în anul 1930, populația comunei Păltinoasa se ridica la 1.622 locuitori. Majoritatea locuitorilor erau români (72,14%), cu o minoritate de germani (25,46%), una de ruși (0,43%), una de evrei (0,86%) și una de polonezi (1,11%). Din punct de vedere confesional, majoritatea locuitorilor erau ortodocși (72,14%), dar erau și minorități de romano-catolici (26,63%) și mozaici (0,86%).

Populația Comunei Păltinoasa a progresat de la an la an, bineînțeles cu stagnări și scăderi în anii războaielor și a bătăliilor bolilor molipsitoare: tifos, ciumă.

Evoluția numărului populației nu este liniară și nici uniform datorită sporului natural, și anume datorită diferenței dintre natalitate și mortalitate, dar și pe fondul migrațiilor care au loc în fiecare an.

Conform **recensământului efectuat în 2021**, populația comunei Păltinoasa se ridică la **6021 de locuitori**. Populația este în creștere față de recensământul anterior din 2011, când fuseseră înregistrați 4.909 locuitori.

Structura populației pe satele componente ale comunei, conform datelor recensământului 2021:

1. Satul Păltinoasa: 3.162 locuitori, din care:

- 1579 bărbați
- 1583 femei

2. Satul Capu Codrului: 2.859 locuitori, din care:

- 1476 bărbați
- 1383 femei

În ceea ce privește structura pe sexe a populației se observă că aceasta este una echilibrată, respectiv populația masculină înregistra un număr de 3055, iar cea feminină de 2.966.

Structura etnică

Majoritatea locuitorilor sunt români (82,81%), cu o minoritate de romi (11,88%), iar pentru 5,18% nu se cunoaște apartenența etnică.

Din punct de vedere confesional, majoritatea locuitorilor sunt ortodocși (88,61%), cu minorități de penticostali (3,84%) și romano-catolici (1,69%), iar pentru 5,3% nu se cunoaște apartenența confesională.

Structura populației pe grupe de vârstă.

Acest tip de structură este important atât din punct de vedere demografic, cât și economic.

Structura populației pe grupe de vârstă la recensământul populației din 2021 se prezintă astfel:

Între 0 – 4 ani – 408 persoane; Între 5 – 9 ani – 396 persoane; Între 10 – 14 ani – 384 persoane; Între 15 – 19 ani – 356 persoane; Între 20 – 24 ani – 402 persoane; Între 25 – 29 ani – 415 persoane; Între 30 – 34 ani – 420 persoane; Între 35 – 39 ani – 414 persoane; Între 40 – 44 ani – 447 persoane; Între 45 – 49 ani – 443 persoane; Între 50 – 54 ani – 477 persoane; Între 55 – 59 ani – 294 persoane; Între 60 – 64 ani – 309 persoane; Între 65 – 69 ani – 300 persoane; Între 70 – 74 ani – 222 persoane; Între 75 – 79 ani – 130 persoane; Între 80 – 85 ani – 111 persoane; peste 85 ani – 103 persoane.

După cum se poate observa, ponderea cea mai mare în totalul populației o deține populația matură, putându-se considera că Păltinoasa se caracterizează ca o comună cu o populație matură.

Populația matură, cu vârste cuprinse între 20-59 ani, reprezintă 54,92% din totalul populației comunei Păltinoasa, populația tânără (0-19 ani) reprezintă aproximativ 25,6%, iar populația îmbătrânită (peste 60 ani), 19,48% din totalul populației.

Populația rezidentă ocupată pe activități ale economiei naționale, la 1 decembrie 2021: Total – 1441 persoane

- Agricultură, silvicultură: 583 persoane
- Industria extractivă: 3 persoane
- Industria prelucrătoare: 239 persoane
- Distribuția apei, salubritate, gestionarea deșeurilor: 39 persoane
- Construcții: 126 persoane
- Comerț cu ridicata și cu amănuntul; repararea autovehiculelor și motocicletelor: 261 persoane
- Transport și depozitare: 24 persoane
- Hoteluri și restaurante: 21 persoane
- Informații și comunicații: 3 persoane
- Intermedieri financiare și asigurări: 3 persoane
- Activități profesionale, științifice și tehnice: 13 persoane
- Activități de servicii administrative și activități de servicii transport: 20 persoane
- Administrație publică și apărare; asigurări sociale din sistemul public: 21 persoane
- Învățământ: 48 persoane
- Sănătate și asistență socială: 20 persoane
- Activități de spectacole, culturale și recreative: 3 persoane
- Alte activități ale economiei naționale: 12 persoane

Populația rezidentă activă și inactivă, la 1 decembrie 2021: total: 6021 persoane

Populația activă total 1665 persoane, din care:

- ocupată – 1441 persoane
- someri. 224 persoane

Populația inactivă: total 4356 persoane, din care: elevi/studenți 1227 persoane, pensionari 980 persoane, casnice 1049 persoane, întreținuți de alte persoane 500 persoane, întreținuți de stat sau organizații private 152 persoane, întreținuți din alte surse 164 persoane, altă situație economică 374 persoane.

Componenta nominală, perioada/perioadele de exercitare a mandatelor aleșilor locali (PRIMAR și VICEPRIMAR) de la nivelul Comunei Păltinoasa, precum și apartenența politică a acestora, începând cu anul 1992

I. PRIMAR AL COMUNEI PĂLTINOASA

a) mandatul 1992 - 1996

Nr.crt.	Nume și prenume	Data nașterii	Apartenența politică	Perioada
1.	ADOMNIȚEI MIHAI	02.08.1953	FSN	1992-1996

b) mandatul 1996 - 2000

Nr.crt.	Nume și prenume	Data nașterii	Apartenența politică	Perioada
1.	CATRINARI IOAN	20.09.1946	PDSR	1996-2000

c) mandatul 2000 – 2004

Nr.crt.	Nume și prenume	Data nașterii	Apartenența politică	Perioada
1.	CARPIUC DUMITRU-CRISTIAN	17.05.1974	PD	2000-2004

d) mandatul 2004 – 2008

Nr.crt.	Nume și prenume	Data nașterii	Apartenența politică	Perioada
1.	CARPIUC DUMITRU-CRISTIAN	17.05.1974	PSD	2004-2008

e) mandatul 2008 – 2012

Nr.crt.	Nume și prenume	Data nașterii	Apartenența politică	Perioada
1.	CARPIUC DUMITRU-CRISTIAN	17.05.1974	PDL	2008-2012

f) mandatul 2012 – 2016

Nr.crt.	Nume și prenume	Data nașterii	Apartenența politică	Perioada
1.	CARPIUC DUMITRU-CRISTIAN	17.05.1974	PDL	2012-2016

g) mandatul 2016 – 2020

Nr.crt.	Nume și prenume	Data nașterii	Apartenența politică	Perioada
1.	WENDLING EDUARD-RUDOLF	26.07.1968	PSD	2016-2020

h) mandatul 2020 – 2024

Nr.crt.	Nume și prenume	Data nașterii	Apartenența politică	Perioada
1.	WENDLING EDUARD-RUDOLF	26.07.1968	PNL	2020-2024

II. VICEPRIMAR AL COMUNEI PĂLTINOASA

a) mandatul 1992 - 1996

Nr.crt.	Nume și prenume	Data nașterii	Apartenența politică	Perioada
1.	HORJU IUSTIN	17.05.1936	PDAR	1992-1996

b) mandatul 1996 - 2000

Nr.crt.	Nume și prenume	Data nașterii	Apartenența politică	Perioada
1.	BOȘCA IONEL	07.01.1951	PDSR	1996-2000

c) mandatul 2000 – 2004

Nr.crt.	Nume și prenume	Data nașterii	Apartenența politică	Perioada
1.	MORAR NICULAI	04.12.1950	PNL	2000-2004

d) mandatul 2004 – 2008

Nr.crt.	Nume și prenume	Data nașterii	Apartenența politică	Perioada
1.	TIRON IRINEL- NECULAI	09.10.1964	PSD	2004-2008

e) mandatul 2008 – 2012

Nr.crt.	Nume și prenume	Data nașterii	Apartenența politică	Perioada
1.	TIRON IRINEL- NECULAI	09.10.1964	PDL	2008-2012

f) mandatul 2012 – 2016

Nr.crt.	Nume și prenume	Data nașterii	Apartenența politică	Perioada
1.	TIRON IRINEL- NECULAI	09.10.1964	PDL	2012-2016

g) mandatul 2016 – 2020

Nr.crt.	Nume și prenume	Data nașterii	Apartenența politică	Perioada
1.	BOȘCA GHEORGHE	06.05.1968	PSD	2016-2020

h) mandatul 2020 – 2024

Nr.crt.	Nume și prenume	Data nașterii	Apartenența politică	Perioada
1.	BOȘCA GHEORGHE	06.05.1968	PNL	2020-02.2024

Componenta nominală, perioada/periodele de exercitare ale mandatelor aleșilor locali – CONSILIERI LOCALI - de la nivelul Comunei Pălinoasa, precum și apartenența politică a acestora, începând cu anul 1992

I. CONSILIERI LOCALI

a) mandatul 1992 - 1996

Nr.crt.	Nume și prenume	Data nașterii	Apartenența politică	Perioada
1.	BOȘCA IONEL	07.01.1951	FSN	1992-1996
2.	DROB VESPAZIAN	04.12.1940	FSN	1992-1996
3.	POSMANGIU VASILE	23.07.1962	FSN	1992-1996
4.	MIROȘ VASILE	26.09.1926	FSN	1992-1996
5.	CERNĂUȚEAN ANGELICA	30.11.1941	FSN	1992-1996
6.	OANEA NICOLAE	02.12.1942	FSN	1992-1996
7.	MORAR NICULAI	04.12.1950	PUNR	1992-1996
8.	ENACHE ADRIAN	02.09.1949	Conv.Dem	1992-1996
9.	VIȘOVAN ILIE	18..12.1931	Conv.Dem	1992-1996
10.	SIMIGANOSCHI VICTOR	06.02.1926	Conv.Dem	1992-1996
11.	NUȚU CONSTANTIN	13.05.1950	PDAR	1992-1996
12.	HORJU IUSTIN	17.05.1936	PDAR	1992-1996
13.	OLARU MIRCEA	17.09.1927	PDAR	1992-1996
14.	BREIAC STANISLAV	31.05.1938	Uniunea Polonezilor "Dom Polski"	1992-1996
15.	MACARESCU DĂNUȚ	22.10.1947	Independent	1992-1996

b) mandatul 1996 - 2000

Nr.crt.	Nume și prenume	Data nașterii	Apartenența politică	Perioada
1.	BOȘCA IONEL	07.01.1951	PDSR	1996-2000
2.	MĂCĂRESCU PETRU	01.08.1954	PDSR	1996-2000
3.	BOTEZAT VALERIAN	23.03.1938	PDSR	1996-2000
4.	BRĂTEANU MARIA	27.07.1956	PDSR	1996-2000
5.	MANOLACHE ION	06.01.1946	PDSR	1996-2000
6.	CATARGIU NECHIFOR	24.11.1955	PRNS	1996-2000
7.	ȚABREA EUZEBIE-IOAN	27.07.1959	PRNS	1996-2000
8.	MĂCĂRESCU TRAIAN	22.07.1935	PRNS	1996-2000
9.	HORJU IUSTIN	17.05.1936	PS	1996-2000
10.	ADOMNIȚEI MIHAI	02.08.1953	USD	1996-2000
11.	ORHEAN MARIA	02.01.1949	PDAR	1996-2000
12.	MORAR NICULAI	04.12.1950	PUNR	1996-2000

13.	BERGHEVA EUGEN	04.06.1962	PRM	1996-2000
14.	CHECHERIȚĂ DUMITRU	06.06.1936	CDR	1996-2000
15.	MĂCĂRESCU DĂNUȚ	22.10.1947	INDEPENDENT	1996-2000

c) mandatul 2000 – 2004

Nr.crt.	Nume și prenume	Data nașterii	Apartenența politică	Perioada
1.	CATRINARI IOAN	20.09.1946	PDSR	2000-2004
2.	BOȘCA IONEL	07.01.1951	PDSR	2000-2004
3.	MĂCĂRESCU PETRU	01.08.1954	PDSR	2000-2004
4.	VIȘOVAN AMBROZIE	15.06.1946	PDSR	2000-2004
5.	BRĂTEANU MARIA	27.07.1956	PDSR	2000-2004
6.	ROTARI EUGENIA	12.11.1959	PDSR	2000-2004
7.	WENDLING EDUARD-RUDOLF	26.07.1968	PD	2000-2004
8.	MIROȘ CONSTANTIN	20.08.1957	PD	2000-2004
9.	OLARI CONSTANTIN	17.05.1956	PD	2000-2004
10.	CARPIUC IONEL	22.01.1968	PD	2000-2004
11.	MORAR NICULAI	04.12.1950	PNL	2000-2004
12.	OANEA NICULAI	02.12.1942	PNL	2000-2004
13.	BOȘCA CONSTANTIN	25.04.1963	PNL	2000-2004
14.	CARPIUC CONSTANTIN	15.11.1953	ApR	2000-2004
15.	VIȘOVAN VASILE	02.02.1953	ApR	2000-2004

d) mandatul 2004 – 2008

Nr.crt.	Nume și prenume	Data nașterii	Apartenența politică	Perioada
1.	TIRON IRINEL-NECULAI	09.10.1964	PSD	2004-2008
2.	BRĂTEANU MARIA	27.07.1956	PSD	2004-2008
3.	ROTARI EUGENIA	12.11.1959	PSD	2004-2008
4.	CARPIUC CONSTANTIN	15.11.1953	PSD	2004-2008
5.	VIȘOVAN VASILE	02.02.1953	PSD	2004-2008
6.	OLARI CONSTANTIN	17.05.1956	PSD	2004-2008
7.	BRIAC VILHELM-EMIL	30.10.1959	PSD	2004-2008
8.	ADOMNIȚEI GHEORGHE	21.09.1971	PSD	2004-2008
9.	MIROȘ CONSTANTIN	20.08.1957	PSD	2004-2008
10.	CATARGIU ILIE	01.10.1962	PSD	2004-2008
11.	OANEA NICULAI	02.12.1942	PNL	2004-2008
12.	STASCIUC ȘTEFAN	07.02.1956	PNL	2004-2008
13.	CATARGIU ELENA	14.04.1968	PD	2004-2008
14.	VIȘOVAN AMBROZIE	15.06.1949	PD	2004-2008
15.	BOȘCA GHEORGHE	06.05.1968	PFDR	2004-2008

e) mandatul 2008 – 2012

Nr.crt.	Nume și prenume	Data nașterii	Apartenența politică	Perioada
1.	TIRON IRINEL-NECULAI	09.10.1964	PDL	2008-2012
2.	ROTARI EUGENIA	12.11.1959	PDL	2008-2012
3.	BADALI ELENA-RAHILA	17.10.1971	PDL	2008-2012
4.	BOȘCA GHEORGHE	06.05.1968	PDL	2008-2012
5.	NUȚU IONEL	15.11.1966	PDL	2008-2012
6.	BERGHEVA FLORIN-IOAN	08.02.1969	PDL	2008-2012
7.	BOȘCA ION	15.02.1975	PDL	2008-2012
8.	CATARGIU GHEORGHE	30.03.1963	PDL	2008-2012
9.	NUȚU CONSTANTIN	13.05.1950	PDL	2008-2012
10.	MORAR NICULAI	04.12.1950	PNL	2008-2012
11.	CATARGIU ELENA	14.04.1968	PNL	2008-2012
12.	MIHĂILĂ MIRCEA-CONSTANTIN	28.04.1979	PNL	2008-2012
13.	STASCIUC ȘTEFAN	07.02.1956	PNL	2008-2012
14.	CARPIUC DUMITRU	19.10.1979	PNL	2008-2012
15.	VIȘOVAN VASILE	02.02.1953	PSD	2008-2012

f) mandatul 2012 – 2016

Nr.crt.	Nume și prenume	Data nașterii	Apartenența politică	Perioada
1.	TIRON IRINEL-NECULAI	09.10.1964	PDL	2012-2016
2.	ROTARI EUGENIA	12.11.1959	PDL	2012-2016
3.	BADALI ELENA-RAHILA	17.10.1971	PDL	2012-2016
4.	BERGHEVA FLORIN-IOAN	08.02.1969	PDL	2012-2016
5.	VARTOLOMEI CONSTANTIN-SORINEL	15.08.1967	PDL	2012-2016
6.	NUȚU IONEL	15.11.1966	PDL	2012-2016
7.	NUȚU CONSTANTIN	13.05.1950	PDL	2012-2016
8.	MOROȘAN GHEORGHE	20.07.1956	PDL	2012-2016
9.	WENDLING EDUARD-RUDOLF	26.07.1968	USL	2012-2016
10.	BOȘCA GHEORGHE	06.05.1968	USL	2012-2016
11.	MORAR NICULAI	04.12.1950	USL	2012-2016
12.	STASCIUC ȘTEFAN	07.02.1956	USL	2012-2016
13.	ADOMNIȚEI MIHAI	02.08.1953	USL	2012-2016
14.	COMAN TRAIAN	18.02.1965	USL	2012-2016
15.	CHECHERIȚĂ GEORGE	09.03.1976	USL	2012-2016

g) mandatul 2016 – 2020

Nr.crt.	Nume și prenume	Data nașterii	Apartenența politică	Perioada
1.	MIHĂILĂ MIRCEA-CONSTANTIN	28.04.1979	PSD	2016-2020
2.	BOȘCA GHEORGHE	06.05.1968	PSD	2016-2020
3.	BADALI ELENA-RAHILA	17.10.1971	PSD	2016-2020
4.	VARTOLOMEI DUMITRU-ROMICĂ	10.08.1969	PSD	2016-2020
5.	NUȚU FLORIN	12.04.1978	PSD	2016-07.2016
6.	GEMENIUC ANA-MARIA	25.07.1984	PSD	2016-05.2019
7.	STASCIUC ȘTEFAN	07.02.1956	PSD	2016-2020
8.	CATARGIU OLGA	04.10.1952	PSD	2016-2020
9.	COMAN TRAIAN	18.02.1965	PSD	2016-2020
10.	CARPIUC DUMITRU-CRISTIAN	17.05.1974	PNL	2016-2020
11.	CATARGIU NECHIFOR	24.11.1955	PNL	2016-2020
12.	ROTARI EUGENIA	12.11.1959	PNL	2016-2020
13.	BERGHEVA FLORIN-IOAN	08.02.1969	PNL	2016-2020
14.	TIRON IRINEL-NECULAI	09.10.1964	PNL	2016-2020
15.	NUȚU CONSTANTIN	13.05.1950	PNL	2016-2020
16.	OANEA IONELA-CARMENICA		PSD	07.2016-2020
17.	MOROȘAN GHEORGHE	20.07.1956	PNL	05.2017-2020
18.	CARPIUC GHEORGHE		PSD	05.2019-06.2019
19.	CATARGIU DUMITRU	07.09.1961	PSD	07.2019-2020

h) mandatul 2020 – 2024

Nr.crt.	Nume și prenume	Data nașterii	Apartenența politică	Perioada
1.	BOȘCA GHEORGHE	06.05.1968	PNL	2020-02.2024
2.	ADOMNIȚEI GHEORGHE	21.09.1971	PNL	2020-2024
3.	BADALI ELENA-RAHILA	17.10.1971	PNL	2020-2024
4.	BERGHEVA FLORIN-IOAN	08.02.1969	PNL	2020-2024
5.	CARPIUC DUMITRU-CRISTIAN	17.05.1974	PSD	2020-2024

6.	COMAN TRAIAN	18.02.1965	PNL	2020-2024
7.	DROB ADRIAN- CONSTANTIN	13.07.1993	PSD	2020-2024
8.	MIHĂILĂ MIRCEA- CONSTANTIN	28.04.1979	PNL	2020-2024
9.	MOROȘAN GHEORGHE	20.07.1956	PNL	2020-2024
10.	NUȚU CONSTANTIN	13.05.1950	PSD	2020-12.2020
11.	NUȚU FLORIN	12.04.1978	PMP	2020-2024
12.	ROTARI EUGENIA	12.11.1959	PNL	2020-2024
13.	STASCIUC ȘTEFAN	07.02.1956	PNL	2020-05.2022
14.	ȘTEFĂROI GHEORGHE	13.04.1982	PMP	2020-2024
15.	VARTOLOMEI DUMITRU-ROMICĂ	10.08.1969	PNL	2020-2024
16.	CATARGIU GHEORGHE	30.03.1963	PSD	02.2021-2024
17.	CATARGIU DUMITRU	07.09.1961	PNL	06.2022-2024
18.	CATARGIU OLGA	04.10.1952	PNL	03.2024-2024

Criteriile privind acordarea titlului de „Cetățean de Onoare al Comunei Păltinoasa” și a altor titluri și distincții

Capitolul I: Dispoziții generale

Art.1. Prin titluri sau distincții se înțelege orice titlu sau distincție onorifică, care poate fi acordată persoanelor fizice cu merite deosebite în cadrul comunității.

Art.2. Actualul regulament instituie titlurile și distincțiile enumerate în cele ce urmează și reglementează regimul juridic al acordării acestora:

- a) Titlul de CETĂȚEAN DE ONOARE AL COMUNEI PĂLTINOASA
- b) Titlul de EXCELENȚĂ
- c) Titlul OMUL ANULUI
- d) Distincția “Diploma de onoare”
- e) Distincția “Diploma de fidelitate matrimonială” (aur, diamant)
- f) Distincția “Diploma de centenar”

Art. 3. (1) Titlul/distincția se acordă, după caz, din inițiativa:

- a) primarului comunei Păltinoasa;
- b) viceprimarului comunei Păltinoasa;
- c) consilierilor locali ai comunei Păltinoasa;

d) unuia sau mai multor cetățeni cu drept de vot, dacă propunerea este susținută prin semnături de cel puțin 5% din populația cu drept de vot a comunei Păltinoasa.

(2) Propunerile de acordare a titlului/distincției vor fi însoțite de o notă de prezentare a persoanei pentru care se propune conferirea titlului și cu mențiunea că sunt îndeplinite condițiile prevăzute de prezentul Regulament.

Art. 4. Acordarea titlului/distincției nu este condiționată de cetățenie, naționalitate, vârstă, domiciliu, sex, religie și apartenență politică.

Art. 5. Titlul/distincția se acordă, după caz:

- a) în timpul vieții celui în cauză;
- b) post – mortem.

Art. 6. Titlul are următoarele caracteristici juridice:

- a) este personal;
- b) este netransmisibil;
- c) este un drept al titularului;
- d) are valabilitate nedeterminată.

Capitolul II – Criterii de conferire a titlurilor și distincțiilor

Art.7. Criteriile generale, după care se evaluează candidații propuși, sunt:

1. valoarea
2. competența
3. moralitatea
4. compatibilitatea cu domeniul pentru care este propus
5. contribuția deosebită în viața comunității și la prestigiul comunei, județului sau a țării în lume.

Art. 8. Titlul de " **CETĂȚEAN DE ONOARE AL COMUNEI PĂLTINOASA** " reprezintă cel mai înalt titlu acordat de către Consiliul Local al Comunei Păltinoasa.

Art.9. Sunt îndreptățite să fie propuse pentru acordarea titlului de „CETATEAN DE ONOARE AL COMUNEI PĂLTINOASA”, categoriile de personalități care se găsesc în una din situațiile următoare:

a) personalități ale vieții publice, politice, economice, sociale, culturale sau sportive, persoanelor născute sau domiciliat în comuna Păltinoasa, precum și personalităților străine care, prin activitatea lor, au avut o contribuție importantă la dezvoltarea și creșterea prestigiului comunei Păltinoasa la nivel național sau internațional;

b) persoane care, în mod dezinteresat, prin donații, acțiuni umanitare sau alte acțiuni similare au contribuit la realizarea unor obiective de interes public sau la îmbunătățirea vieții locuitorilor comunei Păltinoasa;

c) persoane care au dat dovadă de acte de curaj, devotament în folosul comunității, preîntâmpinând producerea unor evenimente cu consecințe grave pentru comuna Păltinoasa sau pentru locuitorii acesteia;

d) persoane care au trecut în neființă, dar care, prin activitatea lor prestigioasă, au promovat imaginea comunei Păltinoasa, la nivel socio-economic, educațional, cultural-artistic;

e) foști deținuți politic, veterani de război sau militari, care prin activitățile lor s-au remarcat prin acte de bravură deosebite, demne de a intra în istoria comunei Păltinoasa;

f) sportivi născuți sau domiciliați în comuna Păltinoasa cu rezultate de excepție în competiții sportive naționale sau internaționale (campioni naționali, europeni sau mondiali);

g) altor persoane în cazuri temeinic justificate.

Art.10. Titlul de EXCELENȚĂ se acordă personalitatilor comunei care excelează în următoarele domenii:

a) literatuă: poezie, proză, eseu, dramaturgie, cartea anului, reviste, documentare, cărți de știință, publicistică;

b) literatură de specialitate în diverse domenii;

c) arte vizuale: pictură, sculptură, fotografie, desen, design, desene animate, film, artă video, ceramică, artă textilă, artă de instalații, gravură, colaj, artele decorative, arta modei etc.

d) arta dramatică;

d) muzică: - clasică, ușoară, populară,

e) managerul afacerilor

f) învățământ

g) mass-media: -presa scrisa si audio-vizuala;

h) sport;

j) caritate și protecție socială;

i) olimpiadele și concursurile școlare ;

k) alte domenii.

Art.11. (1) **Titlul OMULUI ANULUI** se poate acorda cetățeanului considerat, în ultimul an încheiat, cel mai reprezentativ în viața comunei Păltinoasa, pentru performanțe, realizări, rezultate deosebite, apreciate favorabil de comunitate.

(2) Nu se acordă pentru întreaga activitate, ci doar pentru cea desfășurată în anul încheiat.

Art.12. Distincția DIPLOMA DE ONOARE se acordă:

a) personalităților locale, naționale sau internaționale care onorează prin vizita și diverse acțiuni pozitive, viața comunei Păltinoasa;

b) personalităților care au rezultate concrete în activitatea de lobby privind interesele comunei Păltinoasa și promovarea imaginii comunei Păltinoasa.

Art.13. Distincțiile de fidelitate sunt conferite astfel:

1. **Distincția DIPLOMA DE AUR** - familiilor domiciliatăe în comuna Păltinoasa, pentru împlinirea a 50 de ani de căsătorie neîntreruptă.

2. **Distincția DIPLOMA DE DIAMANT** - familiilor domiciliatăe în comuna Păltinoasa, pentru împlinirea a 75 de ani de căsătorie neîntreruptă.

Art.14. Criteriile specifice acordării Distincției **DIPLOMA DE CENTENAR** sunt:

a. - cetățenie română;

b. - domiciliul în comuna Păltinoasa;

c. - 100 de ani de viață împliniți.

Capitolul III: Incompatibilități

Art.15. (1) Nu pot fi propuse pentru acordarea de titluri sau distincții persoanele care se găsesc în una din următoarele situații:

- a) sunt condamnate prin hotărâre judecătorească definitivă, pentru infracțiuni contra statului, crime împotriva umanității, alte fapte penale;
- b) care sunt urmărite penal, sunt inculpate în procese penale, în cauze care ar leza imaginea titlului/distincției;
- c) au încălcat cu bună-știință obligațiile prevăzute în legislația în vigoare în materia ocrotirii familiei (în cazul acordării/deținerii diplomei de fidelitate), existând documente doveditoare în acest sens (ancheta socială, hotărâre judecătorească, alte documente).

(2) Persoanele care se regăsesc în situațiile prevăzute la alineatul anterior lit. a) și c), după caz:

a) nu pot obține titlul/distincția;

b) pierd titlul/distincția obținute.

(3) În cazul persoanelor care se găsesc în situațiile prevăzute la alineatul (1), lit.b):

a) propunerea de acordare a titlului se suspendă până la clarificarea situației juridice;

b) se suspendă valabilitatea titlului/distincției până la clarificarea situației juridice.

(4) Consiliul Local al comunei Păltinoasa adoptă o hotărâre motivată în sensul suspendării/retragării titlului/distincției în cazurile prevăzute în prezentul articol.

Capitolul IV: Procedura acordării, înmânării și înregistrării titlului/distincției

Art.16. Procedura dezbaterii candidaturilor este următoarea:

(1) Documentația cu propunerile se înregistrează la Registratura generală a Primăriei comunei Păltinoasa.

(2) Documentația va cuprinde următoarele înscrisuri:

- a) declarație tip de acceptare a titlului de Cetățean de Onoare al Comunei Păltinoasa;
- b) declarație pe proprie răspundere că nu a colaborat cu securitatea;
- c) actul de identitate, în copie certificată pentru conformitate cu originalul;
- d) curriculum vitae, în original;
- e) certificat de cazier judiciar, în original;
- f) expunerea de motive a inițiatorului, în original;
- g) actul de deces al celui propus, după caz, în copie certificată pentru conformitate cu originalul,
- h) scrisori de recomandare, dacă este cazul;
- i) copie a certificatului de căsătorie, după caz;

j) alte acte ce atestă meritul, după caz.

(3) Secretarul comunei Păltinoasa întocmește raportul de specialitate și proiectul de hotărâre.

(4) Propunerile se dezbate în plenul Consiliului local al comunei Păltinoasa, în ședință ordinară.

(5) Acordarea titlului se va face de către Consiliul local al comunei Păltinoasa cu votul majorității consilierilor prezenți.

(6) Propunerile respinse nu pot fi reintroduse în dezbateri în aceeași legislatură.

(7) Acordarea titlului/distincției se face de către Primarul comunei Păltinoasa în cadrul unei ședințe ordinare a Consiliului local al comunei Păltinoasa sau în cadrul unui eveniment organizat de Primăria comunei Păltinoasa.

Art.17. Adoptarea hotărârilor privind acordarea titlurilor/distincțiilor este condiționată de consultarea societății civile, prin modalitatea stabilită conform Legii nr. 52/2003 privind transparența decizională în administrația publică.

Art.18. Dacă sunt mai mulți nominalizați pentru Titlul de Exceleță sau Titlul Omul Anului, laureatul se va desemna de către Consiliul Local al comunei Păltinoasa, prin vot secret, în ședință publică.

Art.19. Nu este obligatorie acordarea anuală a tuturor titlurilor și distincțiilor prevăzute în prezentul Regulament, dacă membrii comisiilor de specialitate ale Consiliului local Păltinoasa consideră că nu există argumente suficiente pentru acordarea acestora.

Art. 20. Metodologia înmânării titlului/distincției este următoarea:

(1) Președintele de ședință anunță festivitatea ce urmează să se desfășoare, în cazul în care acordarea are loc în ședință publică a Consiliului local Păltinoasa.

(2) Atunci când acordarea titlului/distincției are loc în cadru festiv public, altul decât ședința Consiliului local, moderatorul festivității va anunța momentul solemn care urmează.

(3) Primarul comunei Păltinoasa prezintă expunerea de motive care a stat la baza propunerii de HCL.

(4) Primarul comunei Păltinoasa înmânează titlul/distincția și o plachetă, realizate în acest scop, persoanei laureate sau persoanei care o reprezintă.

(5) Se dă cuvântul persoanei laureate sau reprezentantul acesteia.

(6) Pot lua cuvântul și alte persoane prezente care doresc să sublinieze pe scurt meritele laureatului.

(7) Laureatul sau reprezentantul acestuia este invitat să scrie câteva rânduri în Cartea de Onoare a Comunei Păltinoasa.

Art.21. (1) Modelul titlurilor/distincțiilor se propune de primarul comunei și se avizează de către Comisiile Consiliului local.

(2) La elaborarea titlurilor/distincțiilor, următoarele mențiuni sunt obligatorii:

a. înscrierea denumirii Consiliului Local al comunei Păltinoasa;

b. imprimarea stemei comunei;

c. menționarea Hotărârii Consiliului Local de acordare;

d. menționarea tipului titlului/distincției;

e. menționarea, în rezumat, a meritelor laureatului;

f. semnătura primarului;

g. ștampila și, după caz, sigiliul comunei Păltinoasa.

Art. 22. Titlul/Distincția se înscrie de către Secretarul comunei Păltinoasa în registrul de evidență a Cetățenilor de Onoare ai Comunei Păltinoasa.

Capitolul V: Drepturi dobândite de deținătorii titlului/distincției

Art. 23. Deținătorii titlului/distincției dobândesc următoarele drepturi:

- a) înscrierea în Cartea de Onoare a comunei Păltinoasa;
- b) acordarea însemnelor corespunzătoare titlului/distincției: diploma și placheta cu stema comunei;
- c) dreptul de a participa gratuit la toate manifestările științifice, cultural - artistice și sportive organizate de Primăria și Consiliul Local al comunei Păltinoasa și de către instituțiile aflate în subordine;
- d) dreptul de a lua cuvântul la ședințele Consiliului local al comunei Păltinoasa la dezbaterile inițiativelor ce privesc întreaga comunitate, în domeniul în care au fost laureați;
- e) alte drepturi stabilite/acordate cu aprobarea Consiliului local Păltinoasa.

Capitolul VI: Îndatoriri ale decernaților

Art.24. Deținătorii titlurilor și distincțiilor au următoarele îndatoriri:

- a) prin activitatea curentă pe care o desfășoară, să contribuie la dezvoltarea neîntreruptă a relațiilor sau activităților care au avut ca efect acordarea titlurilor și distincțiilor mai sus-menționate;
- b) să nu aducă niciun fel de atingere morală sau de prestigiu, prin comportament sau acțiuni voluntare sau involuntare, titlului/distincției dobândite.
- c) să nu compromită cu rea voință interesele comunității care i-a acordat titlul/distincția. În acest sens se pot enumera:
 - denigrarea unor realizări comune în diverse domenii de aplicare, atunci când apar diverse obstacole de natură legislativă, administrativă sau financiară, divergențe de opinii sau de strategii, ambiții sau interese personale;
 - diverse promisiuni făcute și neonorate din motive subiective, având ca scop dobândirea titlului precum și a altor avantaje morale sau materiale;
 - întreruperea voluntară a unor activități în derulare de către posesorul titlului/distincției, activități în urma cărora Consiliul Local Păltinoasa a acordat titlul;
 - condamnare penală cu caracter definitiv dată de justiție pentru activități ilegale.
- d) să participe (dacă alte activități mai importante nu reclamă acest lucru) la manifestări sau festivități organizate de către Consiliul Local Păltinoasa la care titularul, conform protocolului, este invitat. În acest caz, primarul comunei Păltinoasa are obligația de a întocmi și expedia invitația de rigoare.

Capitolul VII: Retragerea sau suspendarea titlului/distincției

Art.25. (1) Titlul se retrage în următoarele situații:

- a) în cazul descoperirii ulterioare a unor fapte penale cu condamnare, săvârșite pe teritoriul țării sau în afara lui, altele decât cele de natură politică, care nu au fost aduse la cunoștința Consiliului local al comunei Păltinoasa;
- b) în cazul săvârșirii de către cel gratificat a unor fapte penale, pentru care este condamnat definitiv, după acordarea titlului;
- c) în cazul săvârșirii de către cel gratificat a unor fapte care lezează interesele comunei Păltinoasa și/sau ale statului;
- d) în cazul în care persoana a prejudiciat imaginea comunei Păltinoasa prin fapte sau atitudini care contravin regulilor de conviețuire socială și ale moralității;

e) în cazul în care persoana a fost colaboratoare a securității.

(2) Categoriile de persoane care pot solicita retragerea titlului de cetățean de onoare sunt cele prevăzute la art.3 alin. (1).

Art.26. Retragerea titlului se va adopta în ședință publică a Consiliului Local al comunei Păltinoasa, după următoarea procedură:

- a) este sesizat Consiliul local al comunei Păltinoasa de către persoanele menționate la art.3 din prezentul Regulament;
- b) dezbaterea cazului se desfășoară în cadrul Comisiilor de specialitate ale Consiliului local;
- c) la ședința consiliului local va fi invitat deținătorul titlului/distincției, care, dacă va solicita, poate lua cuvântul;
- d) titlul/distincția se retrage prin hotărâre a Consiliului local al comunei Păltinoasa;
- e) hotărârea de retragere a titlului/distincției intră în vigoare la data aducerii la cunoștința publică.

Art.27. Drepturile prevăzute la art. 23 încetează în următoarele situații:

- a) decesul titularului;
- b) retragerea titlului/distincției;
- c) suspendarea titlului/distincției.

Capitolul VIII: Dispoziții finale

Art.28. Informațiile publice referitoare la Cetățenii de Onoare vor fi publicate și în format electronic pe site-ul Primăriei comunei Păltinoasa, la rubrica special deschisă.

Art.29. În situația conferirii titlului de cetățean de onoare al comunei Păltinoasa unui cetățean străin, hotărârea consiliului local și diploma de onoare vor fi redactate și în limba țării al cărui cetățean este precum și, la cerere, într-o limbă de circulație internațională.

Reteaua rutieră

Infrastructura de transport a comunei este cea care determină gradul de dezvoltare economică al acesteia. Potențialul de dezvoltare al comunei este cu atât mai mare cu cât aceasta dispune de o infrastructură de transport modernă. O astfel de rețea de drumuri facilitează reducerea timpului de deplasare spre diferite destinații, sporind accesibilitatea în și dinspre comună.

Infrastructura reprezintă suma elementelor bazei tehnico-materiale cu ajutorul căreia se desfășoară toate fluxurile și transferurile de resurse materiale, umane, servicii și informații în timp util, dintre comunități. Aceste elemente sunt descrise de următoarele componente:

- transportul pe drumuri și căi ferate;
- servicii de telecomunicații, televiziune, radio, etc;
- utilitățile și structura locativă;
- infrastructura socială.

Dintre căile de comunicații terestre, drumurile își au începuturile în cele mai vechi timpuri, fiind pentru mii de ani, singurul mijloc de comunicare între oameni, pentru deplasarea acestora și transporturile de bunuri materiale între zonele locuite. Începând din antichitate și până în zilele noastre, drumurile au cunoscut o dezvoltare diferită funcție de nivelul economic și social, precum și de gradul de civilizație al fiecărei epoci, la un moment dat.

Prin drumurile și calea ferată existente, comuna are legături directe pentru transport de călători și mărfuri cu orașele Gura Humorului, Câmpulung Moldovenesc, Vatra Dornei, municipiul Suceava, reședința județului în care se află și cu București (435 km).

Legătura cu orașul Gura Humorului, situat la o distanță de 5-6 km, se face prin drumurile naționale DN17 cu satul Păltinoasa și DN2E cu satul Capu Codrului. Legătura cu municipiul Suceava situat la aproximativ 30 km se face prin drumul național DN17. Legătura cu municipiul Fălticeni, situat la o distanță de 40 km se face prin drumul național DN2E.

A. Drumuri de interes național

Comuna Păltinoasa este tranzitată de următoarele drumuri naționale:

- **drumul național DN17** este un drum național care face legătura între Transilvania și Bucovina (având legături în continuare cu Moldova). DN17 leagă localitățile Dej și Suceava, traseul său de 252 km trecând prin Beclean, Bistrița, Vatra Dornei, Câmpulung Moldovenesc, Gura Humorului, Suceava.

DN17 traversează satul Păltinoasa pe o lungime de 3,5 km, acesta făcând legătura cu municipiul Suceava - situat la o distanță de 30 km, cu orașul Gura Humorului aflat la o distanță de 6 km și cu municipiul Câmpulung Moldovenesc aflat la o distanță de 37 km.

- **drumul național DN2E** este drumul național care leagă Fălticeni de Gura Humorului (intersectându-se cu DN17 în apropierea acestui oraș) și de Solca, continuând înspre nord până la Vicovu de Sus.

DN2E traversează satul Capu Codrului pe o lungime de 3,6 km, făcând legătura cu municipiul Fălticeni, aflat la o distanță de 32 km, iar în satul Păltinoasa, traversează localitatea de la intersecția spre municipiul Suceava, până la intrarea în comuna Pîrteștii de Jos, pe o distanță de 1,6 km.

B. Drumuri de interes județean

DJ 177 C Păltinoasa – Capu Câmpului.

C. Drumuri de interes local

• Drumuri comunale

- Drumul comunal DC27, cu o lungime de 2,2 km, face legătura dintre satele component ale comunei, Păltinoasa și Capu Codrului, acesta fiind asfaltat în totalitate.

• Drumuri vicinale

Drumurile vicinale din comună sunt parțial asfaltate sau în curs de a fi modernizate și parțial pietruite, fiind accesibile chiar și pe timp nefavorabil, fiind puține drumurile din pământ, la acest moment.

Comuna Păltinoasa a modernizat în ultimii ani, în special între anii 2020-2024, mai mulți km de drumuri vicinale (străzi) din satele Păltinoasa și Capu Codrului cu fonduri de la bugetul local.

COMUNA PĂLTINOASA

RETEAUA DE DRUMURI DIN DOMENIUL PUBLIC AL U.A.T. PĂLTINOASA

Nr crt	Localitatea	Denumirea drum	Categoria drum	Caracteristici tehnici	Pozitia kilometrica	Lungimea reala km	Latimea	Traseul drumului (Limite de identificare)	Observatii
1	Păltinoasa	DC27	comunal	asfaltat	km 0+000-2+200	2,2		km 0+000 de la DN 17, km 2+200 la DN 2E	
2	Păltinoasa		vicinal	asfaltat	km 0+000-0+800	0,800		km 0+000 de la DC27, km0+800 la Biserica O.	
3	Capu Codrului		vicinal	asfaltat	km 0+000-0+560	0,56		km 0+000 DN2E, km 0+560 Nuțu Severin	
4	Păltinoasa		vicinal	asfaltat	km 0+000-0+579	0,579	5,5	km 0+000 DN17, km 0+579 la locuința nr.383	
5	Păltinoasa		vicinal	asfaltat	km 0+000-0+355	0,355	4	km 0+000 DC27, km 0+355 la Vișovan Dumitru	
6	Păltinoasa		vicinal	pietruit	km 0+000-0+996	0,996		km 0+000 DN17-km227+270, km 0+996 DN2E	
7	Păltinoasa		vicinal	pietruit	km 0+000-0+340	0,340		km 0+000 DN17-km226+080, km 0+340 Văleanu Ana	
8	Păltinoasa		vicinal	pietruit	km 0+000-0+076	0,076		km 0+000 DN17-km 225+970, km 0+076 Pârâul Bucovăț	
9	Păltinoasa		vicinal	pietruit	km 0+000-0+076	0,076		km 0+000 DN17-km 225+850, km 0+076 Pârâul Bucovăț	

10	Păltinoasa		vicinal	pietruit	km 0+000-0+660	0,660		km 0+000 DN17-km 224+740, km 0+660 Pasaj CFR	
11	Păltinoasa		vicinal	pietruit	km 0+000-0+085	0,085		km 0+000 DC27-km 2+070, km 0+085 Coresciuc Victor	
12	Păltinoasa		vicinal	pietruit	km 0+000-0+276	0,276		km 0+000 DC27-km 1+910, km 0+276 DC 27- km1+820	
13	Păltinoasa		vicinal	pietruit	km 0+000-0+200	0,200		km 0+000 DC27-km 1+560, km 0+276 Catrinari Orest	
14	Păltinoasa		vicinal	pietruit	km 0+000-0+300	0,300		km 0+000 Ianoș C-tin, km 0+300 Vișovan D-tru	
15	Păltinoasa		vicinal	pietruit	km 0+000-0+800	0,800		km 0+000 DC27-km 1+280 Carpiuc, km 0+800 DC27 km 0+750	
16	Păltinoasa		vicinal	pietruit	km 0+000-0+380	0,380		km 0+000 Biserica O., km 0+380 Pârâul Hozoaia	
17	Capu Codrului		vicinal	pietruit	km 0+000-1+090	1,09		km 0+000 Nuțu Severin., km 1+090 Simiganoschi Orest	
18	Capu Codrului		vicinal	pietruit	km 0+000-0+720	0,720		km 0+000 hotar Păltinoasa- Capu Codrului, km 0+720 DN2E	
19	Capu Codrului		vicinal	pietruit	km 0+000-1+680	1.680		km 0+000 DN2E, km1+680 Orhean Profira	
20	Capu Codrului		vicinal	pietruit	km 0+000-0+945	0,945		km 0+000 DN2E, km 0+945 Iura Maria	
21	Capu Codrului		vicinal	pietruit	km 0+000-260	0,260		km 0+000 DN2E, km 0+260 Orhean Gheorghe	

22	Capu Codrului		vicinal	pietruit	km 0+000-0+730	0,730		km 0+000 Lastoveschi Elvira, km 0+730 Simiganoschi Gheorghe	
23	Capu Codrului		vicinal	pietruit	km 0+000-0+530	0,530		km 0+000 Pascaru Vera, km 0+530 Catargiu Ghe.	
24	Capu Codrului		vicinal	pietruit	km 0+000-0+520	0,520		km 0+000 Catargiu Elena, km 0+520 fosta groapă de gunoi	
25	Capu Codrului		vicinal	pietruit	km 0+000-0+170	0,170		km 0+000 DN 2E, km 0+170 Olaru Augustin	
26	Capu Codrului		vicinal	pietruit	km 0+000-0+250	0,250		km 0+000 DN 2E, km 0+250 Ungureanu Iordache	
27	Capu Codrului		vicinal	pietruit	km 0+000-0+220	0,220		km 0+000 Catargiu Glicheria, km 0+220 Oanea Nicolae	
28	Capu Codrului		vicinal	pietruit	km 0+000-0+088	0,088		km 0+000 DN2E, km 0+088 Oanea Vasilița	
29	Capu Codrului		vicinal	pietruit	km 0+000-0+230	0,230		km 0+000 DN2E, km 0+230 Oanea Vasilița	
30	Capu Codrului		vicinal	pietruit	km 0+000-1+300	1.300		km 0+000 Vaman Gheorghe, km 1+300 Oanea Vasilița	
31	Păltinoasa		vicinal	pietruit	km 0+000-0+300	0,300		km 0+000 DN17, km 0+300 Drob Ghe. Și Covaci Ghe.	
32	Păltinoasa		vicinal	pietruit	km 0+000-0+300	0,300		km 0+000 DN17, km 0+300 Drob Ghe. Și Covaci Ghe.	
33	Păltinoasa		vicinal	pământ	km 0+000-0+690	0,690		km 0+000 DN17-km 225+590, km 0+690 pod Flaiser	
34	Păltinoasa		vicinal	pământ	km 0+000-0+330	0,330		km 0+000 DN17-km 225+510, km 0+330 Cămin Cultural	

35	Păltinoasa		vicinal	pământ	km 0+000-0+360	0,360		km 0+000 Solomon Mugurel, km 0+360 Cămin Cultural	
36	Păltinoasa		vicinal	pământ	km 0+000-0+400	0,400		km 0+000 p. Hozoia, km 0+400 hotar Capu Codrului	
37	Păltinoasa		vicinal	pământ	km 0+000-0+070	0,070		km 0+000 Gara Ilișești, km 0+070 Carpiuc Ilie-Vasile	
38	Păltinoasa		vicinal	pământ	km 0+000-0+050	0,050		km 0+000 Gara Ilișești, km 0+050 Cotruț Olimpia	
39	Păltinoasa		vicinal	pământ	km 0+000-0+250	0,250		km 0+000 Marcu Aurelian, km 0+250 Miroș Vasile	
40	Păltinoasa		vicinal	pământ	km 0+000-0+0,200	0,200		km 0+000 din DN17- km 226+870, km 0+200 Botezat Valerian	
41	Păltinoasa		vicinal	pământ	km 0+000-0+0,025	0,025		km 0+000 din DN17- km 226+860, km 0+025 trecerea de cale ferată	
42	Păltinoasa		vicinal	pământ	km 0+000-0+046	0,046		km 0+000 din DN17- km 225+770, km 0+046 Avasilichioaiei Vasile	
43	Păltinoasa		vicinal	pământ	km 0+000-0+180	0,180		km 0+000 Miroș Dumitru, km 0+180 Rotari Ilie	
44	Păltinoasa		vicinal	pământ	km 0+000-0+160	0,160		km 0+000 DN 17 km 224+820 km 0+160 Vieru Ioan	
45	Păltinoasa		vicinal	pământ	km 0+000-0+210	0,210		km 0+000 DN 17 km 225+185 km 0+210 pr. Bucovăț	
46	Păltinoasa		vicinal	pământ	km 0+000-0+064	0,064		km 0+000 DN 17 km 225+245 km 0+064 Poenari Nicolae	

47	Păltinoasa		vicinal	pământ	km 0+000-0+140	0,140		km 0+000 Orhean Ilie, km 0+140 Moroșan Gheorghe	
48	Păltinoasa		vicinal	pământ	km 0+000-0+080	0,080		km 0+000 Glazov Zanfira, km 0+080 Struț Emilian	
49	Păltinoasa		vicinal	pământ	km 0+000-0+080	0,080		km 0+000 Glazov Zanfira, km 0+080 Struț Emilian	
50	Păltinoasa		vicinal	pământ	km 0+000-0+870	0,870		km 0+000 Carpiuc Gelu, km 0+870 Gherasim Constantin	17718.3
51	Păltinoasa		vicinal	pământ	km 0+000-0+130	0,130		km 0+000 Ianoș Doina, km 0+130 Ivașcu Gh.	
52	Păltinoasa		vicinal	pământ	km 0+000-0+250	0,250		km 0+000 Adomniței Nicolae, km 0+250 Oltean Dinel	
53	Păltinoasa		vicinal	pământ	km 0+000-0+300	0,300		km 0+000 Vișova Dumitru, km 0+300 Nuțu Dumitru	
54	Păltinoasa		vicinal	pământ	km 0+000-0+340	0,340		km 0+000 Gherasim Alexandru, km 0+340 Catargiu Vasile	
55	Păltinoasa		vicinal	pământ	km 0+000-0+268	0,268		km 0+000 Gherasim Alexandru, km 0+268 Catargiu Vasile	
56	Păltinoasa		vicinal	pământ	km 0+000-0+780	0,780		km 0+000 Nuțu Dumitru, km 0+780 Mintari Dumitru	
57	Păltinoasa		vicinal	pământ	km 0+000-0+120	0,120		km 0+000 Orhean Trandafira, km 0+120 limita hotar Capu Codrului	
58	Capu Codrului		vicinal	pământ	km 0+000-0+975	0,975		km 0+000 Simiganoschi Orest, km 0+975 limita hotar Berchișești	
59	Capu Codrului		vicinal	pământ	km 0+000-0+460	0,460		km 0+000 Orhean Gheorghe, km 0+460 DN2E	

60	Capu Codrului		vicinal	pământ	km 0+000-0+440	0,440		km 0+000 hotarul satului Capu Codrului cu Păltinoasa, km 0+440 Mintari D.
61	Capu Codrului		vicinal	pământ	km 0+000-0+180	0,180		km 0+000 uliță Flaiș, km 0+180 Mandanac Ioan
62	Capu Codrului		vicinal	pământ	km 0+000-0+360	0,360		km 0+000 de la Marcu Ion, km 0+360 până la Nuțu Sabina
63	Capu Codrului		vicinal	pământ	km 0+000-0+140	0,140		km 0+000 de la Oanea Sabin, km 0+140 până la Obreja Vespazian
64	Capu Codrului		vicinal	pământ	km 0+000-0+420	0,420		km 0+000 de la Oanea Sabin, km 0+420 până la Mihăilă Vasile
65	Capu Codrului		vicinal	pământ	km 0+000-0+360	0,360		km 0+000 de la Marcu Ion, km 0+420 până la Nuțu Sabina
66	Capu Codrului		vicinal	pământ	km 0+000-0+140	0,140		km 0+000 de la Oanea Sabin , km 0+420 până la Obreja Vespazian
67	Capu Codrului		vicinal	pământ	km 0+000-0+200	0,200		km 0+000 de la DN2E , km 0+200 până la Lăcătuș C-tin
68	Capu Codrului		vicinal	pământ	km 0+000-0+180	0,180		km 0+000 de la Orhean Ghe., km 0+180 până la Oanea C-tin
69	Capu Codrului		vicinal	pământ	km 0+000-0+180	0,180		km 0+000 de la Orhean Ghe., km 0+180 până la Oanea C-tin
70	Capu Codrului		vicinal	pământ	km 0+000-0+560	0,560		km 0+000 de la Simiganoschi Ghe., km 0+560 până la DN2E
71	Capu Codrului		vicinal	pământ	km 0+000-0+220	0,220		km 0+000 de la Catargiu Elena, km 0+220 până la Cimitirul vechi Ortodox

72	Capu Codrului		vicinal	pământ	km 0+000- 0+385	0,385		km 0+000 de la Drob Eugen km 0+385 până la Drob Zinica	
73	Capu Codrului		vicinal	pământ	km 0+000- 0+100	0,100		km 0+000 de la Lastoveschi Elvira km 0+100 până la Tiron Dumitru	
74	Capu Codrului		vicinal	pământ	km 0+000- 0+080	0,080		km 0+000 din DN2E km 0+080 până la Brumă Ioan	
75	Capu Codrului		vicinal	pământ	km 0+000- 0+280	0,280		km 0+000 din DN 2E km 0+280 până la Prunilă Constantin	
76	Capu Codrului		vicinal	pământ	km 0+000- 0+080	0,080		km 0+000 din DN2E km 0+080 până la Blaga Alexandru	
77	Capu Codrului		vicinal	pământ	km 0+000- 0+240	0,240		km 0+000 de la Catargiu Ioan km 0+240 până la Catargiu Orest	
78	Capu Codrului		vicinal	pământ	km 0+000- 0+200	0,200		km 0+000 de la Catargiu Gheorghe km 0+200 până la Eși Petru	
79	Capu Codrului		vicinal	pământ	km 0+000- 0+220	0,220		km 0+000 de la Brumă Ioan km 0+220 până la Flaiș Elena	
80	Capu Codrului		vicinal	pământ	km 0+000- 0+220	0,220		km 0+000 de la Catargiu Aurel km 0+220 până la Tiron Isidor	
81	Capu Codrului		vicinal	pământ	km 0+000- 0+140	0,140		km 0+000 de la Catargiu Aurel km 0+140 până la Tiron Isidor	
82	Capu Codrului		vicinal	pământ	km 0+000- 0+300	0,300		km 0+000 de la Catargiu Iochim km 0+300 până la Catargiu Partenie	
83	Capu Codrului		vicinal	pământ	km 0+000- 0+300	0,300		km 0+000 de la Catargiu Iochim km 0+300 până la Catargiu Partenie	

84	Capu Codrului		vicinal	pământ	km 0+000- 0+150	0,150	km 0+000 de la Prelucă Visarion km 0+150 până la Oanea Octavian
85	Capu Codrului		vicinal	pământ	km 0+000- 0+240	0,240	km 0+000 de la Popescu Constantin km 0+240 până la Catargiu Vasile
86	Capu Codrului		vicinal	pământ	km 0+000- 0+272	0,272	km 0+000 de la Școala Țâmpoceni km 0+272până la Furnică Vasile
87	Capu Codrului		vicinal	pământ	km 0+000- 0+160	0,160	km 0+000 de la Solomon Victoria km 0+160până la Slatoi Mihai
88	Capu Codrului		vicinal	pământ	km 0+000- 0+610	0,610	km 0+000 de la Catargiu Vasile km 0+610până la Catargiu Orest
89	Capu Codrului		vicinal	pământ	km 0+000- 0+250	0,250	km 0+000 de la Catargiu Vasile km 0+250până la Oanea Nicolae
90	Capu Codrului		vicinal	pământ	km 0+000- 0+456	0,456	km 0+000 de la Simiganoschi C- tin km 0+456 până la Catargiu Gheorghe
91	Capu Codrului		vicinal	pământ	km 0+000- 0+350	0,350	km 0+000 de la Oanea Viorel km 0+350 până la Mihăilă Vasile
92	Capu Codrului		vicinal	pământ	km 0+000- 0+240	0,240	km 0+000 de la Oanea Ioachim km 0+240 până la Chirilă C-tin
93	Capu Codrului		vicinal	pământ	km 0+000- 0+380	0,380	km 0+000 de la Oanea Dan km 0+380 până la Catargiu Ioachim
94	Capu Codrului		vicinal	pământ	km 0+000- 0+200	0,200	km 0+000 de la Oanea Dan km 0+200 până la Oanea Aurel
95	Capu Codrului		vicinal	pământ	km 0+000- 0+240	0,240	km 0+000 de la Catargiu Octavian km 0+240

								până la Mihăilă Ghe.	
96	Capu Codrului		vicinal	pământ	km 0+000- 0+620	0,620		km 0+000 de la Calvan Valerian km 0+620 până la Solțun Mircea	
97	Capu Codrului		vicinal	pământ	km 0+000- 0+440	0,440		km 0+000 de la Catrinari Artemizia km 0+440 până la Bota Ilie	13.766
			x	x		x		x	

Rețeaua de căi ferate

În afara căilor rutiere existente la nivelul comunei Păltinoasa, legăturile cu localitățile importante arătate în Anexa nr. 7.a la Statut, se pot realiza și pe căile ferate:

Calea ferată Gura Humorului – Păltinoasa – Cacica – Suceava

Calea ferată Gura Humorului – Păltinoasa – Lucăcești – Suceava.

Calea ferată Suceava–Gura Humorului are o singură linie și este electrificată. Ea face parte din magistrala de cale ferată 502 de la Suceava la Ilva Mică. Pe acest tronson circulă zilnic între patru și opt trenuri personale și accelerate. Acest traseu de cale ferată are importanță și în transportul de marfă.

Principalele instituții care își desfășoară activitatea pe raza Comunei Păltinoasa, din domeniul educației, culturii, sănătății, asistenței sociale

I. Instituții din domeniul educației

În viața spirituală a satului școala a jucat un rol important. Alături de biserică, a modelat trăsăturile personalității oamenilor, după principii și metode specifice. Școala, ca instituție, a apărut relativ târziu, la sfârșitul secolului al XIX-lea.

Cronica Școlii primare, lucrare manuscris făcută de directorul Pohoăț Vasile, menționează că până în anul 1892 învățământul se făcea în pridvorul bisericii de către preoți.

În anul 1892 statul Austro-Ungar a înființat școala satească. De-a lungul timpului, școala a evoluat și s-a dezvoltat după posibilitățile vremii.

Prima școală primară din satul Capu Codrului s-a înființat în noiembrie 1890, când Bucovina era sub stăpânirea Imperiului Austro-Ungar. Școala primară s-a înființat în contextul luptei societăților culturale românești din Bucovina pentru dezvoltarea învățământului rural și a unor inițiative legislative ale autorităților imperiale și provinciale în domeniul învățământului ce a făcut posibilă crearea unei rețele de școli primare în Bucovina la sfârșitul secolului al XIX-lea.

Primul local propriu de școală s-a construit în 1894 cu două săli de clasă, cancelarie și locuința directorului. Pe măsura creșterii populației școlare a crescut și numărul posturilor didactice.

În anul 1936 școala avea deja 10 clase pe două cicluri de învățământ: primar și supraprimar sau secundar. În anul 1937 s-a extins clădirea școlii cu trei clase și o cancelarie, populația școlară mărindu-se considerabil.

În anul 1944 în cele 6 luni de ocupație sovietică, școala a avut de suferit, fiind grav avariata. Până în anul 1947 s-au reparat toate stricăciunile, dar s-a pierdut o bună parte din arhiva școlii și din materialul didactic.

O perioadă de dezvoltare în evoluția școlii a fost în perioada de după apariția Legii învățământului din anul 1948. În anul 1949 s-a construit un nou local de școală în centrul satului, cu 4 săli de clasă. În 1971-1972 s-a extins localul vechi de școală cu 4 săli de clasă pe două nivele și o sală de bibliotecă. S-au construit pe rând alte săli de clasă, o sală de sport, magazii, teren de handbal. Toate aceste construcții au fost necesare deoarece populația școlară și numărul de clase a crescut progresiv începând mai ales cu anul 1960, ajungându-se la un număr de aproximativ 440 elevi și 18 clase în anul școlar 1983-1984.

Din anul 1964 s-a trecut la învățământul de 8 ani, iar între 1970-1974 s-a înființat prima treaptă de liceu: clasele IX – X. Din 1982 până în 1990 s-a reînființat treapta I de liceu.

În prezent, în școlile din comuna Păltinoasa frecventează cursurile ciclurilor primar și gimnazial un număr de 563 elevi, din care: 270 elevi în satul Păltinoasa și 293

elevi în satul Capu Codrului. Elevii se bucură de educație școlară și intelectuală din partea unui număr de 43 cadre didactice calificate, cu pregătire de specialitate în domeniile specifice de predare, pe lângă aceștia funcționând și un număr de 11 angajați ca personal auxiliar.

În prezent, în comuna Păltinoasa **Rețeaua școlară** se prezintă astfel:

Nr crt	Denumirea unității de învățământ cu personalitate juridică	Denumirea unității de învățământ fără personalitate juridică (arondată)
1	ȘCOALA GIMNAZIALĂ PĂLTINOASA /PRI,GIM, / PĂLTINOASA, Tel/Fax 0230-230124, 0230-230124 scoala_paltinoasa@yahoo.com	
		1. GRĂDINIȚA CU PROGRAM NORMAL PĂLTINOASA/PRE/Păltinoasa 2. ȘCOALA GIMNAZIALĂ “BOGDAN VODĂ” CAPU CODRULUI /PRI, GIM,/ Capu Codrului 3. GRĂDINIȚA CU PROGRAM NORMAL CAPU CODRULUI /PRE/ Capu Codrului 4. ȘCOALA PRIMARĂ ȚÂMPOCENI /PRI,/ Țâmpoceni 5. GRĂDINIȚA CU PROGRAM NORMAL ȚÂMPOCENI /PRE,/Țâmpoceni

II. Instituții din domeniul culturii

În comuna Păltinoasa funcționează un număr de două cămine culturale și trei biblioteci:

- Căminul cultural – satul Păltinoasa
- Căminul cultural – satul Capu Codrului
- Biblioteca comunală Păltinoasa
- Biblioteca școlară din cadrul Școlii Gimnaziale Păltinoasa
- Biblioteca școlară din cadrul Școlii Gimnaziale „Bogdan Vodă” Capu Codrului

Scopul **Caminelor culturale** este acela de a iniția și desfășura proiecte și programe în domeniul educației permanente (economică, juridică, artistică, ecologică, etc.), al culturii tradiționale și al creației populare contemporane, urmărind cu consecvență:

- organizarea și desfășurarea de activități cultural – artistice și de educație permanentă;
- organizarea de serbări școlare;
- manifestări culturale dedicate marilor poeți naționali;
- organizarea și susținerea interpreților și formațiilor artistice de amatori, a unor concursuri și festivaluri, inclusiv a participării interpreților și formațiilor la manifestari culturale interjudețene, naționale și internaționale;
- datini și obiceiuri cu ocazia sărbătorilor de iarnă;
- balul gospodarilor;
- organizarea și susținerea activității de documentare și realizare a expozițiilor temporare, elaborarea și editarea de monografii și lucrări de educație civică și informare a publicului;
- difuzarea de filme artistice și documentare;
- organizarea unor cercuri științifice și tehnice, de artă populară, de artă plastică, de artă fotografică și de gospodarie țărănească;
- organizarea și desfășurarea unor cursuri de formare profesională continuă.

Biblioteca comunală Păltinoasa este o bibliotecă publică, care funcționează în prezent într-un spațiu al Școlii Gimnaziale Păltinoasa și își desfășoară activitatea conform Legii bibliotecilor nr. 334/2002 (modificată și completată) și în baza Regulamentului de organizare și funcționare a bibliotecilor publice, orientându-și preocupările spre îndeplinirea parametrilor superiori, a atribuțiilor, competențelor și responsabilităților ce îi revin ca instituție de cultură în comunitate.

Acționând pentru dezvoltarea lecturii publice în comuna noastră, biblioteca are în vedere următoarele obiective:

- creșterea și îmbunătățirea tematică a colecțiilor de carte, periodice, corespunzător structurii socio-profesionale a populației locale;
- îmbunătățirea serviciilor oferite cititorilor pentru satisfacerea cerințelor de lectură;
- organizarea unor activități de animație culturală, aniversarea unor evenimente și personalități;
- organizarea de vizite în rândul elevilor ciclurilor preșcolar, primar și gimnazial privind instruirea potențialilor cititori privind programul bibliotecii, modul de împrumut și de utilizare, păstrare și restituire al cărții;
- activități de prelucrare bibliografică a documentelor în sistem informatizat;
- dezvoltarea și întreținerea bazei materiale de care dispune.

Activitatea bibliotecii se desfășoară sub autoritatea administrativă a Consiliului Local și Primăriei Păltinoasa și sub coordonarea metodologică și profesională a Bibliotecii Bucovinei „I.G.Sbiera” Suceava.

Bibliotecile școlare. În cadrul Școlilor Gimnaziale din comună funcționează câte o bibliotecă școlară, respectiv în cadrul Școlii Gimnaziale Păltinoasa și în cadrul Școlii Gimnaziale „Bogdan Vodă” Capu Codrului.

Scopul acestora este acela de a constitui, a organiza, a prelucra, a dezvolta și a conserva colecții de cărți, publicații periodice, alte documente specifice și baze de date,

pentru a facilita utilizarea acestora de către beneficiari în scop de informare, cercetare, educație sau recreere.

Bibliotecile școlare răspund nevoilor beneficiarilor de documentare și informare și oferă resurse pedagogice informaționale: carte, presă, CD, DVD necesare elevilor și cadrelor didactice în funcție de programele de instruire și nevoile de perfecționare metodică.

Bibliotecile școlare din unitățile de învățământ deservesc, pe niveluri de competență, beneficiarii educației: elevii, cadrele didactice și comunitatea locală, în scopul îmbunătățirii calității procesului educațional și al învățării.

III. Instituții din domeniul sănătății

Rețeaua unităților sanitare de bază în Comuna Păltinoasa se compune din dispensare medicale și farmacii. Unitatile sanitare răspund de realizarea întregului complex de măsuri, stabilit potrivit legii, pentru asigurarea sănătății populației din raza lor de activitate.

În Comuna Păltinoasa funcționează următoarele unități sanitare:

- **Dispensar medical – sat Păltinoasa**
- **Farmacie (în incinta Dispensarului medical) – sat Păltinoasa**
- **Farmacie (în incinta clădirii Centru coop) – sat Păltinoasa**
- **Dispensar medical – sat Capu Codrului**
- **Farmacie (în incinta Dispensarului medical) – sat Capu Codrului**

Dispensarele medicale reprezintă unitățile sanitare de bază organizate în fiecare din satele comunei, Păltinoasa și Capu Codrului, pentru aplicarea măsurilor sanitare și acordarea asistenței medicale primare generale, profilactice sau curative, populației din comună.

Dispensarele medicale îndeplinesc, în principal, următoarele atribuții:

- a) urmărește respectarea strictă a normelor de igienă publică, asigurarea protecției sanitare a fântânilor, celorlalte surse de apă potabilă, a condițiilor de igienă în alimentația publică, în colectivitățile de copii, tineret și la locurile de muncă;
- b) aplică măsurile de prevenire și combatere a bolilor, precum și celelalte măsuri prevăzute în programele de sănătate ;
- c) asigură asistența medicală a femeii gravide, mamei și copilului;
- d) urmărește evoluția stării de sănătate a personalului muncitor, a elevilor și studenților și, în funcție de specificul activității acestora, face propuneri organelor prevăzute de lege pentru aplicarea măsurilor sanitare necesare;
- e) desfășoară activități de educație sanitară și antrenează activul sanitar obștesc și întreaga populație la realizarea măsurilor profilactice;
- f) acordă asistență medicală de urgență în caz de boală sau accident;

- g) acordă asistență medicală generală, profilactică și curativă, efectuează tratamente în dispensar ori, după caz, la domiciliul bolnavilor;
- h) asigură continuarea îngrijirilor medicale de către spitale în cazurile în care nu are posibilități de diagnostic sau tratament, precum și în cazul bolnavilor sau suspecților de boli infecțioase care necesită internarea obligatorie.

În cadrul dispensarelor medicale din comună funcționează următoarele cabinete medicale:

Dispensarul medical Păltinoasa:

- 2 cabinete medicale de familie
- 2 cabinete stomatologice

Dispensarul medical Capu Codrului:

- 2 cabinete medicale de familie

În cadrul acestor cabinete medicale își desfășoară activitatea 2 medici specialiști de familie și medici stomatologi, fiecare având asistenți medicali de specialitate.

În ultimii ani, ambele dispensare medicale din comună au fost reabilite, renovate, modernizate și dotate cu mobilier și aparatură, beneficiind în prezent de condiții optime pentru desfășurarea unui act medical de calitate în slujba cetățenilor comunei, în conformitate cu normele sanitare, pentru eficientizarea activității de educație sanitară și supraveghere permanentă a stării de sănătate, care sunt principalii factori în prevenirea bolilor.

Rețeaua farmaceutică

Asigurarea cu medicamente a populației și a unităților sanitare se realizează în prezent prin cele 3 farmacii existente în Comuna Păltinoasa.

Farmaciile îndeplinesc, în principal, următoarele atribuții:

- a) eliberează medicamente și alte produse farmaceutice cu respectarea strictă a dispozițiilor legale;
- b) răspund de asigurarea necesarului de produse farmaceutice, de conservarea și preschimbarea acestora în cadrul termenelor de valabilitate;
- c) desfășoară acțiuni de combatere a automedicației și a abuzului de medicamente.

IV. Instituții din domeniul asistenței sociale

În Comuna Păltinoasa asistența socială este realizată prin **Compartimentul de asistență socială și autoritate tutelară** din cadrul Primăriei comunei Păltinoasa.

Compartimentul de asistență socială și autoritate tutelară este structura specializată în administrarea și acordarea beneficiilor de asistență socială și a serviciilor sociale, înființată la nivel de compartiment funcțional în aparatul de specialitate al primarului, cu scopul de a asigura aplicarea politicilor sociale în domeniul protecției copilului, familiei,

persoanelor vârstnice, persoanelor cu dizabilități, precum și altor persoane sau grupuri aflate în nevoie socială.

Prin intermediul Compartimentului de asistență socială și autoritate tutelară se desfășoară:

- activități de asistență și protecție socială;
- asistența medicală comunitară.

Asistența socială se acordă sub formă de servicii sociale și de prestații sociale.

Serviciile sociale reprezintă ansamblul de măsuri și activități realizate pentru satisfacerea necesităților sociale ale persoanei sau familiei, în scop de depășire a unor situații de dificultate, precum și de prevenire a marginalizării și excluziunii sociale.

Prestațiile sociale se acordă sub formă de compensații, alocații, indemnizații, de ajutor social, material și de altă natură.

Dreptul la servicii sociale este stabilit în mod individual, în baza evaluării necesităților persoanei/familiei de aceste servicii.

În vederea solicitării serviciilor sociale, oricare persoană care se consideră într-o stare de risc social sau oricare persoană/familie defavorizată, neglijată sau abuzată, de pe raza teritorială a Comunei Păltinoasa, adresează inițial o cerere în scris sau verbal Compartimentului de asistență socială și autoritate tutelară.

În domeniul *protecției copilului și a familiei*, Compartimentul de asistență socială și autoritate tutelară asigură respectarea drepturilor copilului prin servicii de consiliere, prevenire a separării acestuia de familie, propune și aplică măsurile de protecție specială pentru copiii aflați în dificultate sau cu handicap.

În domeniul *protecției persoanelor adulte* (persoane singure, persoane vârstnice, etc.), sprijină aceste categorii de persoane aflate în nevoie prin consiliere și le asigură servicii adecvate în vederea refacerii și dezvoltării capacităților individuale și familiale pentru a depăși situațiile dificile în care se află prin acordarea de suport financiar, material și juridic, în condițiile legii.

De asemenea, asigură măsurile de protecție necesare pentru reabilitarea persoanelor adulte care s-au aflat în situații de risc.

În domeniul *protecției persoanelor cu handicap*, asigură respectarea drepturilor persoanelor cu handicap prin acordarea de servicii de asistență, consiliere, orientare și formare profesională, precum și alte tipuri de servicii, în funcție de nevoile persoanelor cu handicap, în baza încadrării acestora în categorii de persoane cu handicap.

Asistența medicală comunitară

Scopul asistenței medicale comunitare este de a asigura furnizarea de servicii integrate, medicale și sociale, flexibile și adecvate nevoilor beneficiarilor, acordate în mediul în care aceștia trăiesc.

Serviciile de asistență medicală comunitară se adresează în principal categoriilor de persoane vulnerabile precum cei cu nivel economic sub pragul sărăciei; șomaj; nivel de educație scăzut; dizabilitate; boli cronice; boli aflate în faze terminale care necesită tratamente paliative; graviditate; vârsta a treia; vârsta sub 18 ani; fac parte din familii

monoparentale; risc de excluziune socială; alte categorii identificate ca vulnerabile din punct de vedere medical sau social de la nivelul comunității, comunități de romi sau comunități din zone geografice izolate. .

Pregătirea, supravegherea și raportările persoanei care realizează activități de asistență medicală comunitară se subordonează Ministerului Sănătății și Direcțiilor de Sănătate Publică (DSP) și Primăriei comunei Păltinoasa, unde este angajată.

Asistentul medical comunitar are în principal următoarele atribuții:

- identifică problemele medico-sociale ale comunității ;
- realizează educația pentru sănătate și profilaxia bolilor, prin promovarea unui stil de viață și mediu sănătos;
- are în vedere mobilizarea populației pentru participarea la programele de vaccinare, controale medicale profilactice etc.;
- se ocupă de promovarea sănătății reproducerii și planificarea familială;
- are în vedere îngrijirea și asistența medicală precum și îngrijiri paliative la domiciliu, curativă și de recuperare, în vederea reinsertiei sociale.

Principalele funcțiuni economice, capacități de producție diversificate din sectorul secundar și terțiar, precum și din agricultură

- (1) La nivelul COMUNEI își desfășoară în prezent activitatea 40 de agenți economici.
- (2) Profilul economic al COMUNEI este predominant agricol.
- (3) Principalele activități agricole sunt în domeniul creșterii animalelor și fructificarea terenurilor de tip pășune sau fânețe.
- (4) Principalele categorii de servicii de la nivelul COMUNEI, sunt în domeniul intermedierei produselor de tip alimentar, turistic, construcții, prelucrarea lemnului.

Potențialul economic al comunei depinde de resursele locale și anume: suprafața mare de păduri, pășuni și fânețe care a făcut posibilă dezvoltarea unor sectoare de exploatare și prelucrare a lemnului și de dezvoltare a agriculturii, respectiv creșterea animalelor.

Sunt activități specifice localităților din zona de munte.

Pot fi concretizate trei tipuri de activități:

- activități de tip industrial – reprezentate în special de sectorul de exploatare și prelucrare a lemnului;
- activități din sectorul primar – reprezentate de sectorul silviculturii și exploatarea forestiere și sectorul creșterii animalelor. Activitățile agricole se desfășoară numai în gospodăriile individuale.
- activități din sectorul terțiar – preponderente fiind activitățile de comerț și turism.

Dat fiind zona în care este amplasată, comuna este considerată localitate de munte, cu funcțiune economică orientată spre creșterea animalelor și prelucrarea lemnului.

Resursele pe care se bazează potențialul economic al comunei sunt resursele proprii ale zonei: forestiere, terenuri arabile, pășuni, fânețe, produse animale.

O altă consecință importantă o reprezintă apariția unor activități economice noi, cu ritm intens de dezvoltare. Este vorba de domeniile:

- construcțiilor
- exploatarea și prelucrarea primară a lemnului
- exploatarea lepezilor de piatră
- transportul materialelor și al persoanelor

Toate aceste activități economice sunt derulate de structurile economice nou create pe teritoriul comunei.

Industria.

Cele mai dezvoltate activități sunt cele legate de procesarea producției agricole și prelucrarea unor resurse locale.

În comuna Păltinoasa sunt amplasate următoarele tipuri de unități de producție și prestări servicii: moară de porumb, brutărie, secție de prelucrare a lemnului, mici ateliere individuale (tâmplărie, cizmărie, croitorie, etc).

La nivelul comunei se mai desfășoară și activități de exploatare a resurselor naturale (pietriș, nisip).

Se mai înregistrează apariția unor mici capacități de producție pentru recoltarea și conservarea fructelor de pădure.

Sunt slab reprezentate, destul de modest, domeniile specifice ale meșteșugarilor și artizanatului practicat în egală măsură de femei (încondeiatul de ouă, confecții artisanale, cusutul de ii și haine tradiționale, țesutul) și de bărbați (sculptura în piatră și lemn, pielăria, împletituri din nuiiele).

Din totalul operatorilor economici ce activează pe teritoriul comunei, există societăți comerciale, asociații familiale și persoane fizice autorizate ce prestează servicii de prelucrare a lemnului.

Comerțul

Dintre toate ramurile economice prezente la nivelul Comunei Păltinoasa, cea mai dezvoltată este comerțul. De-a lungul timpului au fost înființate numeroase societăți comerciale, asociații familiale și persoane fizice autorizate având obiecte de activitate destul de diversificate, între acestea predominând activitatea de comerț.

Agenți economici la nivelul comunei PALTINOASA

Unitati PROFIL ALIMENTAR

Nr. Crt.	Denumire	Activitate (cod CAEN)	CUI	Adresa
1.	ZAREMBA GROUP SRL	5629-Alte activitati de alimentatie – Fast-Food	43271542	Loc. Paltinoasa, nr. 560A
2.	ADELFI SRL	4711-Comert cu amanuntul in magazine nespecializate cu vanzare predominanta de produse alimentare, nealimentare, bauturi si tutun	1669570	Loc. Paltinoasa, Nr. 554A – adm. Vartolomei Dunitru si pct de lucru 2 – loc Paltinoasa, nr. 152A - adm. Vartolomei Constantin Sorinel
3.	GEMENI MARVAS SRL	4711-Comert cu amanuntul in magazine nespecializate cu vanzare predominanta de produse alimentare,	42243501	Loc. Paltinoasa, Nr. 648H

		bauturi si tutun		
4.	II ROTARI ILIE	4711-Comert cu amanuntul in magazine nespecializate cu vanzare predominanta de produse alimentare, bauturi si tutun	14569260	Loc. Paltinoasa, Nr. 740A
5.	SVR TRANS SRL	5630-Baruri si activitati de servire a bauturilor si terasa	34718170	Loc. Paltinoasa, nr. 436A
6.	PROFI ROM FOOD SRL	4711-Comert cu amanuntul in magazine nespecializate cu vanzare predominanta de produse alimentare, bauturi si tutun	11607939	Loc. Paltinoasa, Nr. 423
7.	SUCCES COM SRL	4711-Comert cu amanuntul in magazine nespecializate cu vanzare predominanta de produse alimentare, bauturi si tutun	621630	Loc. Paltinoasa, nr. 40
8.	PRIETENIA SRL	1071-Fabricarea painii, fabricarea prajiturilor si a produselor proaspete de patiserie	758197	Loc. Capu Codrului, nr. 19
9.	LA MICUTU GABRIEL SRL	4711-Comert cu amanuntul in magazine nespecializate cu vanzare predominanta de produse alimentare, bauturi si tutun	42076950	Loc. Paltinoasa, Nr. 126
10.	NORASION COM SRL	4711-Comert cu amanuntul in magazine nespecializate cu vanzare	9633871	Loc. Paltinoasa, Nr. 339A

		predominanta de produse alimentare, bauturi si tutun		
11.	POPOVICI VASILICA ILIUTA II	4711-Comert cu amanuntul in magazine nespecializate cu vanzare predominanta de produse alimentare, bauturi si tutun	8563107	Loc. Paltinoasa, Nr. 717A
12.	ELTE ROM SRL	4711-Comert cu amanuntul in magazine nespecializate cu vanzare predominanta de produse alimentare, bauturi si tutun	5571695	Loc. Paltinoasa, nr. 388B
13.	GHECRISPOL SRL	4711-Comert cu amanuntul in magazine nespecializate cu vanzare predominanta de produse alimentare, bauturi si tutun	18372155	Loc. Capu Codrului, nr. 511 Loc. Capu Codrului, nr. 130
14.	SC EMANUEL PROIECT SRL	4711-Comert cu amanuntul in magazine nespecializate cu vanzare predominanta de produse alimentare, bauturi si tutun	42591190	Loc. Capu Codrului, Nr. 691
15.	JESSIALEDENIS SRL	4711-Comert cu amanuntul in magazine nespecializate cu vanzare predominanta de produse alimentare, bauturi si tutun	46648540	Loc. Paltinoasa, Nr. 110
16.	CHIRUT OLINPIA SRL	4711-Comert cu amanuntul in magazine	14449825	Loc. Capu Codrului, Nr. 634A

		nespecializate cu vanzare predominanta de produse alimentare, bauturi si tutun		
17.	SC CLARIDOR COM SERV SRL	4711-Comert cu amanuntul in magazine nespecializate cu vanzare predominanta de produse alimentare, bauturi si tutun	8507158	Loc. Capu Codrului, Nr. 128
18.	BYANA DAR SRL	4711-Comert cu amanuntul in magazine nespecializate cu vanzare predominanta de produse alimentare, bauturi si tutun	34869998	Loc. Capu Codrului, Nr. 778
19.	LASTINCA LASTAVESCHI ELVIRA PFA	4711-Comert cu amanuntul in magazine nespecializate cu vanzare predominanta de produse alimentare, bauturi si tutun	14807168	Loc. Capu Codrului, Nr. 314
20.	YSIMELIA SRL	4711-Comert cu amanuntul in magazine nespecializate cu vanzare predominanta de produse alimentare, bauturi si tutun	38013024	Loc. Capu Codrului, Nr. 723A
21.	NUTU OLTEA STELA II	4711-Comert cu amanuntul in magazine nespecializate cu vanzare predominanta de produse alimentare, bauturi si tutun	17236899	Loc Paltinoasa, Nr. 191
22.	VALITITISOLO	4711-Comert cu	38502934	Loc. Capu

	SRL	amanuntul in magazine nespecializate cu vanzare predominanta de produse alimentare, bauturi si tutun		Codrului, Nr. 712A
23.	BALMOS DORINA IF	4711-Comert cu amanuntul in magazine nespecializate cu vanzare predominanta de produse alimentare, bauturi si tutun	9720668	Loc. Paltinoasa, Nr. 447

Unitati PRESTARI SERVICII, COMERT/RINDELUIRE SAU PRELUCRARE LEMN

24.	PECOPAN SERV SRL	4730 – Comert cu amanuntul al carburantilor pentru autovehicule in magazine specializate	7588286	Loc . Paltinoasa, Nr. 1B
25.	BIA FELY SRL	1610 – Taierea si rindeluirea lemnului	24544000	Loc. Paltinoasa, Nr. 463
26.	ORHEAN DOREL PFA	0220-Exploatare forestiera	27279099	Loc. Capu Codrului, Nr. 306
27.	ROBLEDO SRL	1610 – Taierea si rindeluirea lemnului	34224410	Loc. Paltinoasa, Nr. 523
28.	ALBERTEMMA SRL	4752 - Comert cu amanuntul al articolelor de fierarie, al articolelor din sticla si a celor pentru vopsit, in magazine specializate	18480050	Loc. Paltinoasa, Nr. 625
29.	PAULIUC SRL	4673 - Comert materiale constructii, echipamente sanitare 4752 - Comert cu	17032856	Loc. Paltinoasa, Nr. 731

		amanuntul al articolelor de fierarie, al articolelor din sticla si a celor pentru vopsit, in magazine specializate		
30.	CRISPOL BSK CONSTRUCT SRL	4752 - Comert cu amanuntul al articolelor de fierarie, al articolelor din sticla si a celor pentru vopsit, in magazine specializate	39729804	Loc. Capu Codrului, Nr. 130A
31.	DENNIS MULTISERVICII AUTO SRL	4520-Intretinerea si repararea autovehiculelor	39489361	Loc. Paltinoasa, Nr. 513
32.	MARCU NICUSOR II	3831 – Demontarea (dezasamblarea) masinilor si echipamentelor scoase din uz pentru recuperarea materialelor	33237896	Loc. Capu Codrului, Nr. 706A
33.	POPOVICI LACRAMIOARA PFA	5520 – Facilitati de cazare pentru vacante si perioade de scurta durata	41271775	Loc. Paltinoasa, Nr. 211
34.	CLEAN ECOGREEN HOUSE SRL	9601-Spalarea si curatarea (uscata) articolelor textile si a produselor din blana	42296050	Loc. Capu Codrului, Nr. 1M
35.	TEHNO FOREST SRL	4211 – Lucrari de constructii a drumurilor si autostrazilor 2361 – Fabricarea produselor din beton pentru constructii	14802756	Loc. Capu Codrului, Nr. 1J
36.	STAIR WAY SRL	1623 –Fabricarea altor elemente de dulgherie si tamplarie pentru	18197453	Loc. Paltinoasa, Nr. 639

		constructii		
37.	NUTESCU MARCIAN II	4677 – Comert cu ridicata al deseurilor si resturilor (demontarea bunurilor uzate- automobile)	25855330	Loc. Capu Codrului, Nr. 223B
38.	AUTO GROUP INTELLIGENT SRL	4520 – Intretinerea si repararea autovehiculelor	28372926	Loc. Paltinoasa, DN 2E, km 31
39.	ZAREMBA GROUP SRL	4520 – Intretinerea si repararea autovehiculelor	43271542	Loc. Paltinoasa, Nr. 560A
40.	BERGHEVA ANDREEA EVELINA II	3831 – Demontarea (dezasablarea) masinilor si echipamentelor scoase din uz pentru recuperarea materialelor	41864209	Loc. Capu Codrului, nr. 1L

Agricultura

Producția vegetală este puțin reprezentativă deoarece condițiile pedoclimatice ale zonei sunt improprie pentru o parte din specii. Terenul agricol pe care îl dețin cetățenii este dispersat în parcele mici și foarte mici. Principalele specii cultivate sunt: cartofii, porumbul, ovăzul, orzul, grâul, secara, legumele.

Se apreciază că majoritatea terenurilor se încadrează în clasa a IV-a de favorabilitate pentru pășuni și fânețe și grupa a V-a la arabil.

În anii trecuți și în prezent, cele mai mari suprafețe au fost ocupate cu cartofi și porumb. Plantele păioase ocupă suprafețe mici, insuficiente pentru asigurarea necesarului de cereale a locuitorilor comunei.

Producțiile obținute se încadrează în limitele stabilit pentru zonele submontane dar cu excepția cartofului și într-o anumită măsură a porumbului, nu asigură necesarul de produse vegetale a locuitorilor comunei.

Unii cetățeni ai comunei dețin tractoare, pluguri, discuri, freze, semănători, cositori, cultivate, pe care le folosesc în gospodăriile proprii și la alți cetățeni, iar majoritatea proprietarilor de terenuri folosesc îngrășăminte natural, dar și chimice, în vederea obținerii unor rezultate bune în agricultură.

Creșterea animalelor

Producția animală reprezintă o ramură importantă în agricultura comunei, fiind într-un proces de redresare atât la efectiv, cât și la producția realizată.

Beneficiind de prezența pădurilor care le-au oferit nu numai adăposturi dar și hrană, oamenii acestor locuri au ținut să-și valorifice bogățiile încă din timpuri străvechi. Meșteșugul lucrului la pădure s-a transmis din generație în generație până în prezent.

Activitatea economică a comunei rămâne creșterea animalelor, iar pe plan secundar situându-se agricultura și lucrul la pădure.

Agricultura care se desfășoară în comuna Păltinoasa este reprezentată în procent de 85% de creșterea animalelor. Beneficiind de condiții optime de desfășurare a acestei activități, creșterea animalelor reprezintă pentru majoritatea familiilor sursa de existență. Cu toate greutățile privind valorificarea produțiilor animaliere, această îndeletnicire strămoșească nu este încă abandonată. Produsele sunt valorificate pe piața liberă, abatoare, punctele de colectare a laptelui.

În anul 2024, situația efectivelor de animale arată astfel:

Nr crt	Specia	U/M	Număr
1	Bovine	capete	300
2	Ovine	capete	2340
3	Caprine	capete	287
4	Porcine	capete	316
5	Păsări	capete	5440
6	Cabaline	capete	110

Turismul

Comuna Păltinoasa este înconjurată de frumoasele păduri de fag, molid și paltin, fiind străbătută de râul Moldova. Această îmbinare de forme și culori crează peisaje atrăgătoare pentru relaxarea, recreerea și vizitarea acestor locuri de către turiști. Prin învecinarea comunei cu orașul Gura Humorului, oferta turistică este semnificativ îmbunătățită.

Turismul beneficiază de faptul că localitățile din comună se află pe traseul turistic de la E la V – DN17 Suceava – Vatra Dornei – Cluj din care se desprind majoritatea acceselor spre obiectivele turistice din zonă.

Ținutul Bucovinei înglobează pagini de istorie, tradiții și obiceiuri străvechi, monumente unice și meșteșuguri specifice, ctitorii medievale care atestă o permanență sprituală și istorică a locuitorilor acestor meleaguri.

Județul Suceava este unul dintre puținele județe ale României care prezintă potențial pentru dezvoltarea majorității tipurilor de turism. În principiu, exceptând turismul maritim, în județ se pot practica toate tipurile de turism: cultural, religios, turism rural și agroturism, ecoturism, turismul montan, balnear, de afaceri. În ceea ce privește turismul cultural și mai ales cel religios, județul Suceava este fruntaș la nivel național din punct de vedere al obiectivelor de interes.

Comuna Păltinoasa, situată în centrul geografic al județului Suceava, deține o poziție strategică pentru accesarea tuturor traseelor turistice ce au ca scop vizitarea mănăstirilor cu frescă exterioară și a celorlalte obiective din această parte a țării.

În acest teritoriu se află cele mai valoroase monumente de arhitectură medievală: Voroneț, Humor, Arbore, Moldovița, Sucevița, care prin valoarea incontestabilă a picturilor exterioare fac parte din patrimoniul culturii universale, incluse în evidența UNESCO. Fiecare dintre acestea are o culoare dominantă („albastru de Voroneț”, „roșu de Humor”) și prezintă scene unice prin compoziția lor grafică, de natură religioasă sau care oglindesc monumente din istoria Europei.

Din comuna Păltinoasa se poate ajunge rapid la Pârția de schi “Șoimul” – pârtie de schi cu telescaun, situată în zona Gura Humorului – Ariniș dar și la Baza de agrement „Ariniș”, care are în dotare piscine acoperite și descoperite pentru adulți și copii, terenuri de sport cu iluminat nocturn, alei pietonale pentru relaxare. Pot fi practicate aici zborul cu parapanta, tiroliana, painball-ul, tirul cu arcul pe terenuri special amenajate sau în pădure, offroad-ul și motocross-ul practicate pe trasee diverse, cu grade de dificultate diferite, alpinismul desfășurat în cadrul Rezervației Piatra Pinului sau activitățile din cadrul parcului de aventuri – Escalada.

În comună se pot vizita: *Sala muzeu tradiții populare* amenajată în clădirea Căminului cultural Capu Codrului și expoziția de sculptură din lemn „Ignătescu Toader”.

Obiective importante ce pot fi vizitate sunt monumente ale eroilor, ridicate în cinstea eroilor neamului românesc.

Pe raza comunei Păltinoasa există următoarele opere de comemorare ridicate în onoarea celor care au luptat în Primul și al 2-lea Război Mondial:

1. Monumentul eroilor din Capu Codrului, amplasat în curtea Bisericii Ortodoxe Capu Codrului, construită la inițiativa preotului Bojescu Nicolae (decedat), în cinstea eroilor căzuți în Primul și al doilea Război Mondial.

Pe fața A a obeliscului și în partea de sus se poate citi ”Vrednici de cinstire celor ce-și amintesc de strămoșii, moșii și părinții lor”, iar mai jos: “eroi ce au căzut în al 2 lea război mondial (1941-1945) pentru lege, neam și țară”, după care se enumeră numele celor 74 persoane căzute, scris pe două coloane de plăci de marmură,

Pe fața B, eroii căzuți în primul război mondial, în număr de 51 persoane.

2. Troița eroilor din centrul satului Păltinoasa. În centrul civic al satului Păltinoasa, în fața Căminului cultural, s-a ridicat în anul 1990 un monument din piatră în formă de cruce, în memoria eroilor din Păltinoasa, căzuți în războaiele din 1877, 1914-1918, 1939-1945.

3. Troița eroilor din vatra satului Păltinoasa. În vatra satului Păltinoasa, zona Olărești – la intersecția drumului comunal DC27 cu drumul ce duce la Biserica Ortodoxă *Sfântul Nicolae*, s-a construit în anul 2009 un monument cu postament din piatră și cruce din lemn, “*în cinstea eroilor din satul Păltinoasa, căzuți pe câmpul de luptă în cele două Războaie Mondiale (1916-1918, 1941-1945)*”.

Fiind una din comunele reprezentative a Bucovinei, beneficiind de o zonă submontană splendidă, se apreciază faptul că în viitor, comuna va fi popularizată spre o dezvoltare agroturistică montană.

**Inventarul bunurilor aflate în patrimoniul Comunei Păltinoasa, județul Suceava,
în domeniul public și în domeniul privat**

I. DOMENIUL PUBLIC

1. **HCL nr. 20 din 10.09.1999** privind însușirea inventarului bunurilor care aparțin domeniului public al comunei Păltinoasa, județul Suceava, care constituie ANEXA nr. 66 la Hotărârea Guvernului nr. 1357 din 27.12.2001;
2. **HCL nr. 29 din 07.08.2000** privind modificarea și completarea anexei la HCL nr. 20/1999;
3. **HCL nr. 17 din 17.06.2003** privind modificarea anexei inventarului bunurilor din domeniul public prevăzută în anexa nr. 66 la Hotărârea Guvernului nr. 1357/2001;
4. **HCL nr. 44 din 03.11.2004** privind modificarea inventarului bunurilor care aparțin domeniului public al comunei Păltinoasa, înscris în anexa nr. 66 la Hotărârea Guvernului nr. 1357/2001;
5. **HCL nr. 46 din 25.11.2009** privind completarea Inventarului bunurilor care fac parte din domeniul public al comunei Păltinoasa, județul Suceava, înscris în Anexa la Hotărârea nr. 20 din 10.09.1999, cu modificările și completările ulterioare;
6. **HCL nr. 47 din 29.12.2010** privind modificarea Inventarului bunurilor care fac parte din domeniul public al comunei Păltinoasa, județul Suceava, înscris în Anexa la Hotărârea nr. 20 din 10.09.1999, cu modificările și completările ulterioare;
7. **HCL nr. 3 din 31.01.2011** privind modificarea Inventarului bunurilor care fac parte din domeniul public al comunei Păltinoasa, județul Suceava, înscris în Anexa la Hotărârea nr. 20 din 10.09.1999, cu modificările și completările ulterioare;
8. **HCL nr. 9 din 28.02.2011** privind completarea Inventarului bunurilor care fac parte din domeniul public al comunei Păltinoasa, județul Suceava, înscris în Anexa la Hotărârea nr. 20 din 10.09.1999, cu modificările și completările ulterioare;
9. **HCL nr. 47 din 03.08.2021** privind atestarea Inventarului bunurilor care alcătuiesc domeniul public al comunei Păltinoasa, județul Suceava;
10. **HCL nr. 18 din 19.04.2021** privind atestarea Inventarului bunurilor care alcătuiesc domeniul public al comunei Păltinoasa, județul Suceava;
11. **HCL nr. 14 din 30.01.2023** privind atestarea Inventarului bunurilor care alcătuiesc domeniul public al comunei Păltinoasa, județul Suceava.

II. DOMENIUL PRIVAT

- 1. HCL nr. 5 din 31.01.2011 privind aprobarea Inventarului bunurilor care aparțin domeniului privat al comunei Păltinoasa;**
- 2. HCL nr. 39 din 31.10.2011 privind completarea Inventarului bunurilor care aparțin domeniului privat al comunei Păltinoasa, județul Suceava;**
- 3. HCL nr. 67 din 29.09.2016 privind modificarea Inventarului bunurilor care aparțin domeniului privat al comunei Păltinoasa, județul Suceava;**
- 4. HCL nr. 52 din 29.06.2017 privind modificarea Inventarului bunurilor care aparțin domeniului privat al comunei Păltinoasa, județul Suceava;**
- 5. HCL nr. 109 din 21.12.2017 privind completarea Inventarului bunurilor care aparțin domeniului privat al comunei Păltinoasa, județul Suceava;**
- 6. HCL nr. 78 din 27.11.2018 privind completarea Inventarului bunurilor care aparțin domeniului privat al comunei Păltinoasa, județul Suceava;**
- 7. HCL nr. 2 din 30.01.2019 privind completarea Inventarului bunurilor care aparțin domeniului privat al comunei Păltinoasa, județul Suceava;**
- 8. HCL nr. 9 din 28.02.2019 privind completarea Inventarului bunurilor care aparțin domeniului privat al comunei Păltinoasa, județul Suceava;**
- 9. HCL nr. 42 din 31.05.2019 privind completarea Inventarului bunurilor care aparțin domeniului privat al comunei Păltinoasa, județul Suceava;**
- 10. HCL nr. 47 din 28.06.2019 privind modificarea Inventarului bunurilor care aparțin domeniului privat al comunei Păltinoasa, județul Suceava;**
- 11. HCL nr. 48 din 28.06.2019 privind completarea Inventarului bunurilor care aparțin domeniului privat al comunei Păltinoasa, județul Suceava;**
- 12. HCL nr. 9 din 18.02.2020 privind modificarea Inventarului bunurilor care aparțin domeniului privat al comunei Păltinoasa, județul Suceava;**
- 13. HCL nr. 10 din 18.02.2020 privind completarea Inventarului bunurilor care aparțin domeniului privat al comunei Păltinoasa, județul Suceava;**
- 14. HCL nr. 36 din 29.05.2020 privind modificarea Inventarului bunurilor care aparțin domeniului privat al comunei Păltinoasa, județul Suceava;**
- 15. HCL nr. 16 din 19.04.2021 privind completarea Inventarului bunurilor care aparțin domeniului privat al comunei Păltinoasa, județul Suceava;**
- 16. HCL nr. 24 din 30.03.2022 privind modificarea Inventarului bunurilor care aparțin domeniului privat al comunei Păltinoasa, județul Suceava;**
- 17. HCL nr. 49 din 14.07.2022 privind completarea Inventarului bunurilor care aparțin domeniului privat al comunei Păltinoasa, județul Suceava;**
- 18. HCL nr. 50 din 14.07.2022 privind modificarea Inventarului bunurilor care aparțin domeniului privat al comunei Păltinoasa, județul Suceava;**
- 19. HCL nr. 59 din 26.08.2022 privind modificarea Inventarului bunurilor care aparțin domeniului privat al comunei Păltinoasa, județul Suceava;**
- 20. HCL nr. 61 din 26.08.2022 privind completarea Inventarului bunurilor care aparțin domeniului privat al comunei Păltinoasa, județul Suceava;**
- 21. HCL nr. 62 din 31.08.2022 privind completarea Inventarului bunurilor care aparțin domeniului privat al comunei Păltinoasa, județul Suceava;**
- 22. HCL nr. 23 din 28.02.2023 privind completarea Inventarului bunurilor care aparțin domeniului privat al comunei Păltinoasa, județul Suceava;**

- 23. HCL nr. 38 din 25.04.2023 privind completarea Inventarului bunurilor care aparțin domeniului privat al comunei Păltinoasa, județul Suceava;**
- 24. HCL nr. 1 din 30.01.2024 privind modificarea Inventarului bunurilor care aparțin domeniului privat al comunei Păltinoasa, județul Suceava;**
- 25. HCL nr. 6 din 30.01.2024 privind modificarea Inventarului bunurilor care aparțin domeniului privat al comunei Păltinoasa, județul Suceava;**
- 26. HCL nr. 25 din 14.03.2024 privind completarea Inventarului bunurilor care aparțin domeniului privat al comunei Păltinoasa, județul Suceava;**
- 27. HCL nr. 54 din 19.06.2024 privind modificarea și completarea Inventarului bunurilor care aparțin domeniului privat al comunei Păltinoasa, județul Suceava;**
- 28. HCL nr. 69 din 08.08.2024 privind completarea Inventarului bunurilor care aparțin domeniului privat al comunei Păltinoasa, județul Suceava;**
- 29. HCL nr. 94 din 21.10.2024 privind modificarea Inventarului bunurilor care aparțin domeniului privat al comunei Păltinoasa, județul Suceava;**

H O T A R A R E A

privind însușirea inventarului bunurilor care aparțin domeniului public al comunei Păltinoasa, jud. Suceava

Consiliul local al comunei Păltinoasa, județul Suceava;
Analizând Expunerea de motive a dlui primar Catrinari Ioan, Raportul de specialitate prezentat de dl contabil și Raportul de avizare al comisiei de specialitate din cadrul Consiliului local al comunei Păltinoasa, cu privire la necesitatea însușirii inventarului bunurilor care alcătuiesc domeniul public al comunei Păltinoasa de către Consiliul local al comunei Păltinoasa;

In conformitate cu prevederile art. 21 alin.(2) din Legea nr. 213/ 1998 privind proprietatea publică și regimul juridic al acesteia și a Hotărârii Guvernului României nr. 548/1999 privind aprobarea Normelor tehnice pentru întocmirea inventarului bunurilor care alcătuiesc domeniul public al comunelor, orașelor, municipiilor și județelor;

In temeiul art. 20 alin. (2) ,lit. "g" și art. 28 din Legea nr. 69/1991 privind administrația publică locală, republicată;

H O T A R A S I E :

Art.1 Se însușește inventarul bunurilor care aparțin domeniului public al comunei Păltinoasa, conform anexei care face parte integrantă din prezenta hotărâre.

Art.2 Primarul comunei Păltinoasa și Comisia specială pentru întocmirea inventarului bunurilor care alcătuiesc domeniul public al comunei Păltinoasa, vor duce la îndeplinire prevederile prezentei hotărâri.--



Președinte de ședință,

Taboșă Ioan-Euzebie

PALTINOASA, 10 septembrie 1999

Nr. 20



Secretar,
Corfală Georgeta

Cherșel

inventarului bunurilor care alcătuiesc
domeniul public al comunei Păltinoasa

I N V E N T A R U L

bunurilor care aparțin domeniului public al comunei Păltinoasa

Primarul comunei Păltinoasa,
CATRINARU TEODORA



Secțiunea I

Bunuri imobile

Nr. crt	Codul de clasificare	Denumirea bunului	Elemente de identificare	Anul dobândirii sau al dării în folosință	Valoarea de inventar actuală (mii lei)	Situația juridică actuală
0	1	2	3	4	5	6
1.	1.3.7.2	Drum comunal asfaltat	face legătura între satul Păltinoasa și satul Capu Codrului DC-27 Lungimea = 2.220 m de la DN 17 Km 225+345 până la DJ 209 Km 28 + 260		3.108.000.000	OG 43/1997 repub.
2.	1.3.17.2	Podet din beton	L>6m la DC-27, Km 0+920		400.000	"
	1.3.17.2	Podet tubular	D > 500 mm la Km 1+780 lângă Olar Constantin		50.000	"
2.	1.3.7.2	Drum vicinal asfaltat	Lungimea = 180 m din DC-27 Km 0+680, Oanea Elena până la Biserica ortodoxă Păltinoasa		252.000	"
3.	1.3.7.2	Drum vicinal asfaltat	Lungimea = 560 m sat Capu Codrului; din DJ209 km 27+270 până la Mușu Severin		784.000	"



din DN 17 km 227+270 până la DJ 209
km 31+130

republ.

1.3.17.1	Pod de lemn	Lungimea = 10,0 ml lângă Opacinschi Iosif	398.400	"
1.3.17.2	Podet tubular	D < 500 mm lângă Briac Martin	30.000	"
5. 1.3.7.1	Drum vicinal pietruit	sat Păltinoasa, zona "Pârăul Ananiei" Lungime = 340 m din DN 17 km 226 +080 până la proprietatea Văleanu Ana	136.000	"
1.3.17.1	Pod de lemn	Lungime 10,0 ml lângă proprietatea Bota Mihai-Anton	30.000	"
6. 1.3.7.1	Drum vicinal pietruit	Lungimea = 76 m sat Păltinoasa, zona Gara Ilișești din DN 17 km 225+970 popr. Carpiuc Irimie până la pârăul Bucovăț	30.400	"
1.3.17.2	Podet tubular	D < 500 mm lângă proprietatea Carpiuc Vasile	30.000	"
7. 1.3.7.1	Drum vicinal pietruit	Lungime = 60 m sat Păltinoasa, zona centrală din DN 17 km 225+850 până la pârăul Bucovăț	24.000	"
1.3.17.1	Punte lemn	Lungime 12,0 ml peste pârăul Bucovăț, lângă proprietatea Baboi Maria	24.000	"
8. 1.3.7.1	Drum vicinal pietruit	Lungimea = 660 m sat Păltinoasa, din DN 17 km 224+740 până la Pasaj CFR km 40+870	264.000	"
9. 1.3.7.1	Drum vicinal pietruit	Lungimea = 85 m; sat Păltinoasa din DC-272 km 2+ 070 până la proprietatea Coresciuc Victor	34.000	"



1.3.17.2 Podetș de beton Lungime 76,0 m
Lângă proprietatea Catargiu Elena a Ghe. - 400.000 "

18. 1.3.7.1 Drum vicinal Lungime = 954 m; sat Capu Codrului
pietruit Din BJ 209 km 27+890 până în DJ 209
km 27+356 -Iura Dorel - 381.600 "

1.3.17.2 Podetș tubular D 7500 mm
Lângă proprietatea Boșca Luca - 50.000 "

19. 1.3.7.1 Drum vicinal Lungime = 260 m; sat Capu Codrului
pietruit Din DJ 209 km 26+890 -Zorotă Ioan până la
~~XXXXXXXXXXXXXXXXXXXX~~ proprietatea Orhean Gheorghe
- 104.000 "

1.3.17.2 Podetș de beton Lungime < 3,0 m
Lângă proprietatea Zorotă Ioan - 100.000 "

20. 1.3.7.1 Drum vicinal Lungime = 730 m; sat Capu Codrului
pietruit Din DJ 209 km 26+060 pe la Lastoveschi
Elvira până la proprietatea Simiganoschi
Gheorghe - 292.000 "

21. 1.3.7.1 Drum vicinal Lungime = 530 m; sat Capu Codrului
pietruit De la proprietatea Pascar Vera până la
proprietatea Catargiu Gheorghe - 212.000 "

22. 1.3.7.1 Drum vicinal Lungime = 520 m; sat Capu Codrului
pietruit De la proprietatea Catargiu Elena, pe la
Bojescu Ioan, până la Groapa de gunoi
"pasaj CFR" - 208.000 "

23. 1.3.7.1 Drum vicinal Lungime = 170 m; sat Capu Codrului
pietruit Din DJ 209 km 26+500 până la proprietatea
Olaru Augustin - 68.000 "

1.3.17.2 Podetș de beton Lungime < 3,0 m
Lângă proprietatea Brumă Varvara - 100.000 "



	pietruit	Din DJ 209 km 20+100 pana la 1000 la Ungureanu Iordache	100.000
25.	1.3.7.1. Drum vicinal pietruit	Lungimea = 220 m; sat Capu Codrului De la proprietatea Catargiu Glicheria până la proprietatea Oanea Nicolae	85.000
26.	1.3.7.1 Drum vicinal pietruit	Lungimea = 38 m; sat Capu Codrului Din DJ 209 km 26+ 690 până la proprietatea Oanea Vasilița	32.000
27.	1.3.7.1 Drum vicinal pietruit	Lungimea = 230 m; sat Capu Codrului de la proprietatea Boșca Ioana până la proprietatea Tiron Aritina	92.000
28.	1.3.7.1 Drum vicinal pietruit	Lungimea = 1.300 m; sat Capu Codrului De la proprietatea Vaman Gheorghe până la Scoala Gen. Tâmpoceni	520.000
29.	1.3.7.1 Drum vicinal de pământ	Lungimea = 300 m; sat Păltinoasa Din DN 17 km 225+550 până la proprietățile Dob Gheorghe și Covaci Gheorghe	60.000
30.	1.3.7.1 Drum vicinal de pământ	Lungimea = 690 m; sat Păltinoasa Din DN 17 km 225+ 590 pe lângă pârâul Bucovăț până la Pod Flaișer	138.000
	1.3.17.1 Punte lemn	Lungime = 15 m; peste pârâul Bucovăț Intre proprietățile Ulian Minal și Carpincu Nicolae	30.000
31.	1.3.7.1 Drum vicinal de pământ	Lungime = 330 m; sat Păltinoasa Din DN 17 km 225+510 până la Căminul cultural	66.000
32.	1.3.7.1 Drum vicinal pământ	Lungime = 360 m; sat Păltinoasa Din DC-27 km 1+920 -Solomon Mugurel până la proprietatea Brumă Constantin	72.000



34.	1.3.7.1	Drum vicinal pământ	Lungimea = 70 m; sat Păltinoasa-Gara Ilișești Din DJ 209 km 30+900 până la proprietatea Carpuc Ilie-Vasile a Ghe.	14.000	"
35.	1.3.7.1	Drum vicinal pământ	Lungimea = 50 m; sat Păltinoasa-Gara Ilișești Din DJ 209 km 30+735 până la proprietatea Cotruț Olimpia	10.000	"
36.	1.3.7.1	Drum vicinal pământ	Lungimea = 250 m; sat Păltinoasa-Bucovăț De la proprietatea Marcu Aurelian până la proprietatea Mirosș Vasile	50.000	"
37.	1.3.7.1	Drum vicinal pământ	Lungimea = 200 m; sat Păltinoasa-Bucovăț Din DN 17 km 226+870 până la proprietatea Botezat Valerian	40.000	"
	1.3.17.1	Punte lemn	Lungimea = 15 ml; peste pârâu Bucovăț Lângă proprietatea Botezat Valerian	30.000	"
	1.3.17.1	Punte lemn	Lungimea = 15 ml; peste pârâu Bucovăț Lângă proprietatea Nicolae Aurel	30.000	"
38.	1.3.7.1	Drum vicinal pământ	Lungime = 25 m; sat Păltinoasa-Bucovăț Din DN 17 km 226+860 până la trecere nivel cele ferată	5.000	"
39.	1.3.7.1	Drum vicinal pământ	Lungime = 46 m; sat Păltinoasa -centru Din DN 17 km 225+770 până la proprietatea Avasilichioaiei Vasile	9.200	"
40.	1.3.7.1	Drum vicinal pământ	Lungime = 180 m; sat Păltinoasa De la proprietatea Mirosș Dumitru până la proprietatea Rotari Ilie	36.000	"
41.	1.3.7.1	Drum vicinal pământ	Lungime = 160 m; sat Păltinoasa Din DN 17 km 224+320 până la proprietatea Văeru Ioan	32.000	"



1.3.17.1	Punte lemn	Lungime = 12 m; posesor Lăp proprietatea Hodorobă Vasile	"
43. 1.3.7.1	Drum vicinal pământ	Lungime = 64 m; sat Păltinoasa Din DN 17 km 225+245 până la proprietatea Poienar Nicolae	12.800
44. 1.3.7.1	Drum vicinal pământ	Lungime = 140 m; sat Păltinoasa De la proprietatea Ornean Ilie la proprie- tatea Moroșan Gheorghe	28.000
45. 1.3.7.1	Drum vicinal pământ	Lungime = 80 m; sat Păltinoasa De la proprietatea Glazov Zanfira până la proprietatea Struț Emilian	16.000
46. 1.3.7.1	Drum vicinal pământ	Lungime = 870 m; sat Păltinoasa-Bahnă De la proprietatea Carpiuc Gelu până la proprietatea Gherasim Constantin	174.000
47. 1.3.7.1	Drum vicinal pământ	Lungime = 130 m; sat Păltinoasa De la proprietatea Ianoș Doina până la proprietatea Ivașcu Gheorghe	26.000
48. 1.3.7.1	Drum vicinal pământ	Lungime = 250 m; sat Păltinoasa Din DC-27 km 1+340-Adomniței Nicolae până la proprietatea Olteanu Dinel	50.000
49. 1.3.7.1	Drum vicinal pământ	Lungime = 300 m; sat Păltinoasa De la proprietatea Vișovan Dumitru până la proprietatea Nuțu Dumitru a loil	60.000
50. 1.3.7.1	Drum vicinal pământ	Lungime = 340 m; sat Păltinoasa De la proprietatea Gherasim Alexandru până la proprietatea Catargiu Vasile	68.000
51. 1.3.7.1	Drum vicinal pământ	Lungime = 268 m; sat Păltinoasa Din DC-27 km 0+976 până la proprietatea Gherasim Ana	53.600



52.	1.3.7.1	Drum vicinal pământ	Lungimea = 750 m; sat Păltinoasa De la proprietatea Nuțu Dumitru până la proprietatea Mintari Dumitru	156.000	"
53.	1.3.7.1	Drum vicinal pământ	Lungimea = 120 m; sat Păltinoasa De la proprietatea Orhean Trandafira până la limita hotar sat Capu Codrului	24.000	"
54.	1.3.7.1	Drum vicinal pământ	Lungimea = 975 m; sat Capu Codrului De la proprietatea Simiganoschi Orest până la limita hotar cu satul Bercnișești	195.000	"
55.	1.3.7.1	Drum vicinal pământ	Lungimea = 460 m; sat Capu Codrului De la proprietatea Orhean Gheorghe până în DJ 209 km 26+670	92.000	"
	1.3.17.2	Podet de beton	Lungimea 23,0 m lângă proprietatea Adomniței Dragoș	100.000	"
56.	1.3.7.1	Drum vicinal pământ	Lungimea = 440 m; sat Capu Codrului Din notar cu satul Păltinoasa până la proprietatea Mintari Dumitru	88.000	"
57.	1.3.7.1	Drum vicinal pământ	Lungimea = 180 m; sat Capu Codrului, ulița Flaiș; De la proprietatea Bîrsan Ghe până la proprietatea Mandanac Ioan	36.000	"
58.	1.3.7.1	Drum vicinal pământ	Lungimea = 420 m; sat Capu Codrului Din DJ 209 km 28+300 până la proprietatea Mihăilă Vasile	84.000	"
	1.3.17.2	Podet tubular	D 7500 mm; lângă proprietatea Bârsan Ghe.	50.000	"
59.	1.3.7.1	Drum vicinal pământ	Lungimea = 360 m; sat Capu Codrului De la proprietatea Marcu Ion, pe la Pascari Ioana, până la prop. Nuțu Sabina	72.000	"
60.	1.3.7.1	Drum vicinal pământ	Lungimea = 140 m; sat Capu Codrului De la proprietatea Oanea Sabin până la proprietatea Obreja Vespasian	28.000	"



61.	1.3.7.1	Drum vicinal pământ	in DJ 209 km 27+154 până la Proprietatea Lăcătuș Constantin	40.000	republicată
62.	1.3.7.1	Drum vicinal pământ	Lungimea = 1m; La Km 27+154 Lungime= 180 m; sat Capu Codrului De la proprietatea Orhean Ghe. până la proprietatea Oanea Constantin	100.000	"
63.	1.3.7.1	Drum vicinal pământ	Lungimea = 560m; sat Capu Codrului De la proprietatea Simigenoschi Gheorghie și Catargiu Elena până în Dj 209 km 25+620 -	36.000	"
64.	1.3.7.1	Drum vicinal pământ	Lungimea = 220 m; sat Capu Codrului De la proprietatea Catargiu Elena până la Cimitirul vecni ortodox	112.000	"
65.	1.3.7.1	Drum vicinal pământ	Lungimea = 385 m; sat Capu Codrului De la proprietatea Drob Eugen până la proprietatea Drob Zînica	44.000	"
66.	1.3.7.1	Drum vicinal pământ	Lungimea = 100 m; sat Capu Codrului De la proprietatea Lastoveschi Elvira până la proprietatea Tiren Dumitru	77.000	"
67.	1.3.7.1	Drum vicinal pământ	Lungimea = 80 m; sat Capu Codrului Din BJ 209 km 26+310 până la proprietatea Braumă Ioan	20.000	"
68.	1.3.7.1	Drum vicinal pământ	Lungimea = 280 m; sat Capu Codrului Din DJ 209 km 27+308 până la proprie- tatea Frunilă Constantin	16.000	"
69.	1.3.7.1	Drum vicinal pământ	Lungimea = 80 m; sat Capu Codrului De la proprietatea Blaga Damian până la proprietatea Blaga Alexandru	56.000	"
70.	1.3.7.1	Drum vicinal pământ	Lungimea = 240 m; sat Capu Codrului De la proprietatea Catargiu Ioana până la proprietatea Catargiu Orest	16.000	"
				48.000	"



De la proprietatea Catargiu Gheorghe până

la proprietatea Eși Petru

40.000

72. 1.3.7.1 Drum vicinal
pământLungimea = 220m; sat Capu Codrului
De la proprietatea Brumă Ioan până la
proprietatea Flaiș Elena

44.000

73. 1.3.7.1 Drum vicinal
pământLungimea = 220 m; sat Capu Codrului
De la proprietatea Catargiu Aurel până
la proprietatea Tiron Isidor

44.000

74. 1.3.7.1 Drum vicinal
pământLungimea = 140 m; sat Capu Codrului
De la proprietatea Negrea Ioan până la
proprietatea Catargiu Constantin

28.000

75. 1.3.7.1 Drum vicinal
pământLungimea = 300 m; sat Capu Codrului
De la proprietatea Catargiu Ioachim până la
proprietatea Catargiu Partenie

60.000

76. 1.3.7.1 Drum vicinal
pământLungimea = 150 m; sat Capu Codrului
De la proprietatea Prelucă Visarion până la
proprietatea Canea Octavian

30.000

77. 1.3.7.1 Drum vicinal
pământLungimea = 240 m; sat Capu Codrului
De la proprietatea Popescu Constantin până
la proprietatea Catargiu Vasile

48.000

78. 1.3.7.1 Drum vicinal
pământLungimea = 272 m; sat Capu Codrului
De la Sc.Gen Tâmpoceni, familia Iancu până
la proprietatea Furnică Vasile

54.400

79. 1.3.7.1 Drum vicinal
pământLungimea = 160 m; sat Capu Codrului
De la proprietatea Solomon Victoria până la
proprietatea Slatoi Mihai

32.000

80. 1.3.7.1 Drum vicinal
pământLungimea = 610 m; sat Capu Codrului
De la proprietatea Catargiu Vasile până la
proprietatea Catargiu Orest

122.000



De proprietatea Catargiu Vasile până la proprietatea Oanea Nicolae

pământ

50.000

82. 1.3.7.1 Drum vicinal Lungimea = 456 m ; sat Capu Codrului De la proprietatea Simiganoschi Vasile până la proprietatea Oanea Ioachim " 91.200

83. 1.3.7.1 Drum vicinal Lungimea = 328 m; sat Capu Codrului De la proprietatea Simiganoschi C-tin până la proprietatea Catargiu Gheorghe " 65.600

84. 1.3.7.1 Drum vicinal Lungimea = 350 m; sat Capu Codrului De la proprietatea Oanea Viorel până la proprietatea Mihăilă Vasile " 70.000

85. 1.3.7.1 Drum vicinal Lungimea = 240 m; sat Capu Codrului De la proprietatea Oanea Ioachim până la proprietatea Chirilă Constantin " 48.000

86. 1.3.7.1 Drum vicinal Lungimea = 380 m; sat Capu Codrului De la proprietatea Oanea Dan până la proprietatea Catargiu Ioachim L. " 76.000

87. 1.3.7.1 Drum vicinal Lungimea = 200 m; sat Capu Codrului De la Proprietatea Oanea până la proprietatea Oanea Aurel " 40.000

88. 1.3.7.1 Drum vicinal Lungimea = 240 m; sat Capu Codrului De la proprietatea Catargiu Octevien până la proprietatea Mihăilă Gheorghe a A. " 43.000

89. 1.3.7.1 Drum vicinal Lungimea = 620 m ; sat Capu Codrului De la proprietatea Calvan Valerian până la proprietatea Solțun Mircea " 124.000

90. 1.3.7.1 Drum vicinal Lungimea = 440 m; sat Capu Codrului De la proprietatea Sultan Dumitru până la proprietatea Froia Susana " 53.000



		1976	1997	1997	
De la proprietatea Cătrinari Artemizia până la proprietatea Bota Ilie					
92.	1.3.7.1	Trotuar	Lungimea = 300 m; sat Păltinoasa De la proprietatea Cătrinari Vesile până la proprietatea Mateescu Gheorghe	1.650.000	republ.
93.	1.5.7.1	Trotuar	Lungimea = 1.000 m, sat Capu Codrului De la proprietatea Bishu Stefan până la proprietatea Fohoată Stefan	1.400.000	"
94.		Depozit de deșeuri	sat Păltinoasa, "Cariera Mivă" Suprafața = 200 mp Capacitate = 2.000 m.c. Situat: N-pădurea Tarnița; E-pârâul Bucovăț; S-Calea ferată; V-Depozit materiale refolosibile (REMAT)	350,0	"
95.		Terenul aferent depozit de deșeuri	Suprafața = 150 mp Situat: N-Depozit deșeuri; E-pârâul Bucovăț; S-Calea ferată; V-REMAT	200,0	Lg.18/'91 rep.
96.		Depozit de deșeuri	sat Capu Codrului "Spate diguri" Suprafața : 400 mp; Cap.totală= 7.000 mc Situat: N- calea ferată; E-Luncă; S- râul Moldova; V- Luncă	400,0	" prop. publica
97.		Teren aferent depozit de deșeuri	Suprafața : 150 mp Situat: N-calea ferată; E-Luncă; S- depozit deșeuri; V-Luncă	200,0	Lg.18/1991 rep.
98.		Teren joacă pentru copii	sat Păltinoasa; suprafața = 120 mp N-Dispensar uman; E- teren viran; S- teren viran; V- DC-27 Păltinoasa	1.000,0	Lg.18/1991 rep.
99.		Teren sport	sat Păltinoasa, Suprafața = 6.000 mp Situat:N-teren joacă copii; E-locuințe S- proprietatea Carpiuc Dumitru; V- DC-27	50.000,0	Lg.18/1991 rep.



101.	1.6.1.1	Grup sanitar public	Situat: N-locuințe, E-DJ 209; S-prop. Boșca Octavian, V-pârâu Fleiș set Păltinoasa; supraf.= 8 mp; pereți cărămidă, acoperit cu azbociment Situat: N-V cămin cultural; S-magazin comercial; S-drum vicinal	1992	50,0	Prop. publ.
102.		Teren aferent grup sanitar public	Suprafața = 10 mp; N-V cămin cultural, s-magazin comercial, S-drum vicinal	1992	100,0	Lg. 18/91 rep.
103.	1.6.1.1	Grup sanitar public	sat Capu Codrului, Supraf.= 6 mp pereți cărămidă, acoperiș țigă N-magazin; E-prop. Ungureanu Traian, S-teren Mărcu Elisaveta, V-pârâu Lepcoviți 1971		1,0	Prop. publică
104.		Teren aferent grup sanitar public	sat Capu Codrului, supraf.= 8 mp N-magazin, E-prop. Ungureanu Traian, S-teren Mărcu Elisaveta, V-pârâu Lepcoviți 1971		30,0	Lg. 18/91 rep.
105.		Cimitir ortodox	sat Păltinoasa, Suprafața = 7.700 mp N-drum vicinal; E-Mintar Ilie, S-teren agricol; V-teren agricol			prop. publ.
106.		Cimitir ortodox	sat Capu Codrului, Suprafața: 7.500 mp S-Sc.Gen Capu Codrului; N-prop. Lenț Ctin; E-Boșca Ctin; V-drum vicinal			Prop. publ.
107.		Cimitir ortodox vechi	sat Capu Codrului, Supraf.= 4.300 mp N-E drum vicinal; E și S-E teren cetățeni agricol; V-prop. Catargiu Elena			Prop. publ.
108.		Cimitir catolic	sat Păltinoasa, Suprafața = 4.200 mp V-drum vicinal acces cimitir; S-teren Bergheva Ctin; N-E teren agricol			Prop. publ.
109.		Cimitir pentecostal	sat Păltinoasa, Suprafața = 707 mp Zona "Deputat" N-E teren agricol; S-drum acces; E-cimitir catolic	1994		Prop. publ.



prop. publ.

1935 105,6

Local + primărie
pereti lemn, acoperiş tablă
N-Rotaru Mihai; S-Miroş Elisabeta;
V-DN 17; E-Rotaru Vicente

111. 1.6.4 anexă -şură+grajd primărie
curtea primăriei, suprafaţa= 100 mp
pereti lemn, acoperiş azbociment
N-Rotaru Mihai; S-Miroş Elisabeta;
V-DN 17; E-Rotaru Vichente

1947 37,6

112. 1.6.4 anexă-magazie primărie
curtea primăriei suprafaţa= 40 mp
pereti lemn; acoperiş azbociment
N-Rotaru Mihai; S-Miroş Elisabeta;
V-DN 17; E-Rotaru Vichente

1948 5,8

113. 1.6.1.1 Grup saniter primărie
curtea primăriei, suprafaţa= 10 mp
pereti lemn, acoperiş tablă

1978 1,0

114. Teren aferent sediu primărie, şură+grajd, magazie, grup sanitar
Suprafaţa = 1.000 mp
N-Rotaru Mihai; S-Miroş Elisabeta,
V-DN 17; E-Rotaru Vichente

Lg.18/91 rep.

8.008,0

Prop. publ.

115. 1.6.3.1 Imprejmuiri sediu primărie + cons.local, şură+grajd, magazie, grup sanitar
Lungime = 170 ml din lemn
N-Rotaru Mihai; S-Miroş Elisaveta
V-DN 17; E-Rotaru Vichente

1981 1,6

Prop. publ.

116. 1.6.4 Clădire PSI
sat Păltinoasa, suprafaţa = 40 mp
pereti cărămidă, acoperiş ţiglă
N-Cămin cultural; E-S Post poliţie
V-DC-27

1928 30,0

Lg.18/1991 rep.

117. Teren aferent clădire PSI
Suprafaţa = 400 mp
N-Cămin cultural; E şi S-Post poliţie
V-DC 27

1958 3.000,0

Prop. publ.

118. 1.6.2 Cămin cultural clădire şi bibliotecă
sat Păltinoasa, suprafaţa = 180 mp
pereti lemn, acoperiş ţiglă
N-DN 17; E-Magazin comercial;
S-remiza PSI; V-DC 27

1957 175,5



120.	1.6.3.2	cămin cultural + bibliotecă	N-DN 17; E-magazin comercial S- remiza PSI; V- DG 27	1957	4.000,0	republ.
		Imprejmuiri cămin cultural + bibliotecă	Lungimea 120 ml temelie beton+ plasă sârmă N-DN 17; E- magazin comercial; S- remiza PSI; V-DG 27	1957	5,0	Prop. publ.
121.	1.6.2	Clădire cămin cultural	sat Capu Codrului, Suprafața = 262 mp pereți lemn, acoperiș țiglă E- DJ 209; N- Boșca Gherasim; S- Prop. Iura Teodor; V- prop. Boșca Em.	1947	208,4	Prop. publ.
122.	1.6.2	magazie cămin cultural	Suprafața = 50 mp pereți lemn, acoperiș șindrila E- Cămin cultural; N- Boșca Gherasim; S- Iura Teodor; V- Boșca Emanuil	1947	3,0	"
123.	1.6.1.1	Grup sanitar cămin cultural	Suprafața = 20 mp pereți lemn, acoperiș șindrila E- cămin cultural; N- Boșca Gherasim; S- Iura Teodor; V- Boșca Emanuil	1938	1,6	"
124.		Teren aferent cămin cultural magazie, grup sanitar	Suprafața = 600 mp E- DJ 209; N- Boșca Gherasim; S- Prop. Iura Teodor; V- prop. Boșca Em.		4.300,0	Lg. 18/1991 rep.
125.		Imprejmuiri cămin cultural magazie, grup sanitar	Lungime = 40 ml din lemn la DJ 209	1947	5,0	Prop. publ.
126.	1.6.2	Clădire grădiniță	Suprafața = 12 mp; pereți BCA, țiglă In incinta Sc. Gen Tâmpocenii, sat Capu Codrului, Zona "Tâmpocenii" S- Catargiu Viorica, N- Iancu Panora, E- Gherman Nicolae, V- Solomon Ctân	1991	100,0	Prpp. publ.



128.	1.6.2	Clădire grădiniță	S- Catargiu Viorica, M-Tanacu Panora; E- Gherman Nicolae; V- Solomon Otin sat Capu Codrului, Zona "Catargeni" Suprafața = 63 mp; pereți-lemn+șindrila N- Simiganoschi Silviu; E- Pădure Elisaveta S- Merenciu Gheorghe; V-drum vicinal	1991	100,0	rep.
129.		Teren aferent grădiniță	Suprafața = 30 mp N- Simiganoschi Silviu, E-Pădure Elisaveta; S- Merenciu Ghe; V-drum vicinal	1991	720,0	Lg.18/ 1991 rep.
130.	1.6.2	Clădire grădiniță	Suprafața = 16 mp; pereți cărămidă+tablă In incinta clădirii Sc.Gen Capu Codrului N- Biserica Ortodoxă; V- drum vicinal; E- Catargiu Tiberiu; S- Sanlean Vasile	1991	100,0	Prop. publ.
131.		Teren aferent grădiniță	Suprafața = 100 mp In curtea Sc.Gen.Capu Codrului N- Biserica Ortodoxă; V-drum vicinal; E-Catargiu Tiberiu; S-Sanlean Vasile	1891	23,0	
132.	1.6.2	Clădire grădiniță	Suprafața 30 mp; In incinta clădirii Sc.Gen Paltinoasa; pereți lemn; acoperiș țiglă N- prop. Miroș Ilie; E- DN 17; S- prop. XXXXXXXXXX Olari Ioachim; V- pârâu Bucovăț	1891	1.000,0	Lg.18/ 1991 rep.
133.		Teren aferent grădiniță	Suprafața = 100 mp N- Miroș Ilie; E- DN 17; S- prop.Olari Ioachim; V- pârâu Bucovăț	1946	21,0	Prop. publ.
134.	1.6.2	Clădire grădiniță	Suprafața = 16 mp; In incinta clădirii Sc.Gen Gera Ilișești-Paltinoasa N- prop.Catargiu Dumitru; E-livada Catargiu Dtru; S-Embach Adolf; V- DJ 209 pereți cărămidă; acoperiș țiglă	1946	1.000,0	Lg.18/ 1991 rep.
				1986	148,0	Prop. publ.



136.	1.6.2	Ciădire dispensar uman	Suprafața = 208 mp; sat Făltinoasa pereți BCA, acoperiș tablă N- Post poliție; E-prop.Vizitiu Alecu; S- clădire "Draveil"; V-DC 27	1980	321,9	Prop. publ.
137.		Teren aferent dispensar uman	Suprafață = 300 mp N- Post poliție; E- prop.Vizitiu Alecu; S-clădire "Draveil"; V- DC 27	1980	2.000,0	Lg.18/1991 republ.
138.	1.6.3.1	Imprejmuiri dispensar uman	Lungime ă 130 ml din lemn N-Post poliție;E-prop.Vizitiu Alecu; S-clădire "Draveil";V- DC 27	1980	1,2	Prop. publ
139.	1.6.2	Ciădire dispensar uman	Suprafața= 189 mp sat Capu Codrului pereți cărămidă, acoperiș țigla E- Drum vicinal; N-teren Simboan Arestia; V- teren agricol; S- Catargiu Octavian	1940	144,3	Prop. publ.
140.		Teren aferent dispensar uman	sat Capu Codrului, Suprafața= 600 mp E- Drum vicinal;N-Simboan Arestia; V- teren agricol; S- Catargiu Octavian	1940	3.000,0	Lg.18/1991 rep.
141.	1.6.3.1	Imprejmuiri dispensar uman	Lungime = 50 ml din plasă sărmă In fața Dispensarului uman, la Drum vicinal	1960	3,0	Prop. publ
142.		Troiță	Suprafața 8 mp; sat Făltinoasa-centru E și S - cămin cultural; V- DC 27; N- DN 17	1991		Prop. publ.
143.		Teren aferent troiță	Suprafața: 8 mp; sat Făltinoasa E și S - cămin cultural, V- DC 27; N- DN 17	1991	200,0	Lg.18/1991
144.		Monument al eroilor	Suprafața 8 mp; sat Capu Codrului, lângă biserică; N- prop.Mihi Aurelia; E- Biserica ortodoxă; S- Sc.Gen.Capu Codrului;V- drum vicinal	1992		Prop. publ.







145. Teren aferent Suprafața = 8 mp; sat Capu Codrului Lg.18/1991
 monument al Mini Aurelia; E- Biserica republ.
 eroilor ortodoxă; S- Sc.Gen Capu Codrului;
 V- drum vicinal 1992 200,0

146. Troiță Suprafața 6 mp; sat Capu Codrului Prop.
 N- prop. Zofotă Ioan; E- DJ 209; publ.
 S- prop. Zofotă Vasile; V- drum vicinal 1998

147. Teren aferent Suprafața = 8 mp; sat Capu Codrului Lg.18
 troiță N- prop. Zofotă Ioan; E- DJ 209; 1991
 S- prop. Zofotă Vasile; V- drum vicinal 1998 150,0

Membri:

- Corfală Georgeta 
- Tiron Alexandru 
- Moroșan Viorica 
- Buburușan Miheela 

PREȘEDINTE
 GATRINAEL IOAN



H O T A R A R E

privind modificarea și completarea anexei la Hotărârea consiliului local nr.20/1999 pentru însușirea inventarului bunurilor care fac parte din domeniul public al comunei Păltinoasa, județul Suceava

Consiliul local al comunei Păltinoasa, județul Suceava;
Analizând expunerea de motive prezentată de dl Carpiuc Dumitru-Cristian primarul comunei Păltinoasa, raportul de avizare al comisiei de specialitate, raportul de specialitate înregistrat sub nr. 1355/2000 prezentat de dl. Berghieva Liviu-contabilul primăriei și Circulara nr.4337/ 02.05.2000 a Consiliului Județean Suceava;


Având în vedere prevederile Legii nr. 213/1998, Hotărârii Guvernului nr. 548/1999 și Ordonanței de Urgență a Guvernului nr.30/2000;

În temeiul prevederilor art. 20 lit."g" și art. 28 din Legea nr. 69/1991 a administrației publice locale, republicată în 1996,

H O T A R A S T E :

Art.1 Inventarul bunurilor care fac parte din domeniul public al comunei Păltinoasa, se modifică și se completează conform anexei care face parte integrantă din prezenta hotărâre.

Art.2 Primarul comunei și compartimentul financiar-contabil duce la îndeplinire prevederile prezentei hotărâri.



PRESEDINTE DE SEDINTA

Wendling Edward-Rudolf

SECRETAR,
Corfală Georgeta

Păltinoasa, 07 august 2000

Nr. 29



Comisia pentru înregistrarea inventarului
bunurilor care alcătuiesc domeniul
public al comunei Păltinoasa

Primarul comunei Păltinoasa,
CARPIUC DOMINICOR ISTIAN

2000

I N V E N T A R U L

bunurilor care aparțin domeniului public al comunei
Păltinoasa



Terenurile și clădirile în care își desfășoară activitatea
Scolile cu clasele I-IV, I-VIII și grădinițele din comuna
Păltinoasa, județul Suceava

Nr. crt	Codul de clasificare	Denumirea bunului	Elemente de identificare	Anul dobândirii sau al dării în folosință (mi lei)	Valoarea de inventar actuală	Situația juridică actuală
0	1	2	3	4	5	6
1.	1.6.2.	Scoala cu cls. I-VIII Păltinoasa	sat Păltinoasa, zona centrală a) clădire veche: Suprafață=430 mp parter, pereți din lemn, acoperiș din țiglă b) clădire nouă: parter+etaj; Suprafață=340 mp; pereți BCA, acoperiș-tablă	1946	322,0	OUG 30/2000
2.		Teren aferent Scolii cu cls. I-VIII Păltinoasa	Suprafață= 1.800 mp N-proprietatea Miros Ilie; E-DN 17; S-prop. Olari Ioachim; V- pârâu Bucovăț	1971	274,4	"
3.	1.6.2	Clădire cu atelier și sală sport	sat Păltinoasa, zona centrală, la Scoala cu cls. I-VIII, Suprafață= 260 mp, parter+etaj, pereți BCA+lemn, acoperiș-azbociment	1976	118,2	"



Teren aferent atelier și sala sport
Suprafață= 400 mp
N-prop. Miroș Ilie, F-DN 17;
S-prop. Olari Ioachim; V-pârâu Bucovăț.

8.000,0 OUG 30/
2000

5. 1.6.2.	Scoala cu cls. I-IV Gara Ilișești	satul Păltinoasa, zona Gara Ilișești Suprafață= 104 mp pereti-cărămidă; acoperiș-țiglă	1986	668,3	"
6.	Teren aferent Scolii cu cls. I-IV Gara Ilișești	Suprafață= 500 mp; N-prop. Catargiu Dtru; F-livadă Catargiu Dtru; S-prop. Emabch Adolf; V-DJ 209.		7.500,0	"
7. 1.6.2	Scoala cu cls. I-VIII Capu Codrului	sat Capu Codrului, zona centrală a) clădire veche: Suprafață= 244 mp parter; pereti. lemn+cărămidă; acoperiș-tablă; b) clădire nouă: Suprafață= 397 mp pereti -cărămidă; acoperiș-tablă parter+etaaj	1891	507,5	"
8.	Teren aferent Scolii cu cls. I-VIII Capu Codrului	Suprafață= 480 mp Vecini: N-Biserica ortodoxă; V-drum vicinal; F-prop. Catargiu Tiberiu; S-prop. Sahlean Vasile		7.500,0	"
9. 1.6.2	Scoala cu cls. I-IV Capu Codrului	sat Capu Codrului, zona Tîmpoceni Suprafața= 91 mp; pereti BCA acoperiș-țiglă; corp nou cu parter	1991	180,0	"
10.	Teren aferent Scolii cu cls. I-IV Tîmpoceni	Suprafața= 200 mp; Vecini: S-prop. Catargiu Viorica; N-prop. Iancu Panăra; F-prop. Gherman Nicolae; V.-prop. Solomon Constantin		1.000,0	"



Primăria
CARIUȘ
JUD. S. PALTINOSA

Comisia: Corfală Georgeta -secretar
Berghieva Liviu -membru
Moroșan Viorica -membru
Buburuzan Mihaela -membru

România
Județul Suceava
Comuna Păltinoasa
Consiliul local

HOTĂRÂRE

privind modificarea inventarului bunurilor din domeniul public
prevăzută în anexa nr. 66 la Hotărârea Guvernului nr. 1357/2001

Consiliul local al comunei Păltinoasa;

Având în vedere:

- Expunere de motive prezentată de Primarul comunei Păltinoasa;
- Raportul de specialitate prezentat de dna Corfală Georgeta, secretarul comunei, înregistrat cu nr. 3282 din 12 iunie 2003;
- Raportul de avizare al comisiei de specialitate pentru agricultură, activități economico-financiare, amenajarea teritoriului, urbanism, protecția mediului și turism;

Prin adresa nr. 6729 din 05 iunie 2003 Consiliul Județean Suceava ne comunică dispozițiile primite prin adresa nr. 2255/IS/04.04.2003 de către Ministerul Administrației Publice;

În temeiul dispozițiilor art. 38, alin. (2), litera "f" și art. 46, alin. (2) din Legea administrației publice locale nr. 215/2001;

HOTĂRĂȘTE:

Art. 1 Se modifică inventarul bunurilor care fac parte din domeniul public al comunei Păltinoasa – județul Suceava înscrise în anexa nr. 66 la Hotărârea Guvernului nr. 1357/2001, astfel:

- Se elimină pozițiile nr. 94, 111, 112, 115, 120, 125, 138, 141.
- Textul de la poziția nr. 3, coloana „Elementele de identificare” va avea următorul conținut:
“ L=560 m, sat Capu Codrului, din DN2E km 27+270 până la Nuțu Severin”
- Textul de la poziția nr. 4, coloana “Elementele de identificare”, va avea următorul conținut:
“ L=996 m, sat Păltinoasa, zona Gara Ilișești din DN17 km 227+270 până la DN2E km 31+130”
- Textul de la poziția nr. 16, coloana „Elementele de identificare”, va avea următorul conținut:
“ L=720 m, sat Capu Codrului de la limita hotărârii între Păltinoasa și Capu Codrului până la DN2E km 27+764”



- Textul de la poziția 17, coloana „Elementele de identificare”, va avea următorul conținut:
“ L=1680 m, sat Capu Codrului din DN2E km 28+028 până la Orhean Profira”
- Textul de la poziția nr. 18, coloana “Elementele de identificare”, va avea următorul conținut:
“ L=954 m, sat Capu Codrului din DN2E km 27+890 până în DN2E km 27+356 Iura Dorel”
- Textul de la poziția nr. 19, coloana „Elementele de identificare”, va avea următorul conținut:
“ L=260 m, sat Capu Codrului din DN2E 26+890 – Zofotă Ioan până la Orhean Gheorghe”
- Textul de la poziția 20, coloana „Elementele de identificare”, va avea următorul conținut:
“ L=730 m, sat Capu Codrului din DN2E km 26+060 de la Lastoveschi Elvira până la Simiganoschi Gheorghe”
- Textul de la poziția nr. 23, coloana „Elementele de identificare”, va avea următorul conținut:
“ L=170 m, sat Capu Codrului din DN2E km 26+500 până la Olaru Augustin „
- Textul de la poziția nr. 24, coloana “Elementele de identificare”, va avea următorul conținut :
“ L=250 m, sat Capu Codrului din DN2E km 26+160 până la Pasaj CFR la Ungureanu Iordache”
- Textul de la poziția nr. 26, coloana „Elementele de identificare”, va avea următorul conținut:
„ L=88 m, sat Capu Codrului din DN2E km 26+690 până la Oanea Vasilița”
- Textul de la poziția nr. 34, coloana „Elementele de identificare”, va avea următorul conținut:
“ L=70 m, sat Păltinoasa + Gara Ilișești din DN2E km 30+900 până la Carpiuc Ilie-Vasile-Gheorghe “
- Textul de la poziția nr. 35, coloana „Elementele de identificare”, va avea următorul conținut:
“ L=50 m, sat Păltinoasa-Gara Ilișești din DN2E km 30+785 până la Cotruț Olimpia”
- Textul de la poziția nr. 55, capitolul „Elementele de identificare”, va avea următorul conținut:
“ L=460 m, sat Capu Codrului de la Orhean Gheorghe până la DN2E km 26+670”
- Textul de la poziția nr. 58, coloana „Elementele de identificare”, va avea următorul conținut:



“ L=420 m, sat Capu Codrului din DN2E km 28+300 până la Mihăilă Vasile”

- Textul de la poziția nr. 61, coloana „Elementele de identificare”, va avea următorul conținut :

“ L=200 m, sat Capu Codrului din DN2E km 27+154 până la Lăcătuș Constantin”

- Textul de la poziția nr. 63, coloana „Elementele de identificare”, va avea următorul conținut:

“ L=560 m, sat Capu Codrului de la Simiganoschi Gheorghe și Catargiu Elena până în DN2E km 25+620”

- Textul de la poziția nr. 67, coloana „Elementele de identificare”, va avea următorul conținut:

“ L=80 m, sat Capu Codrului din DN2E km 26+310 până la Brumă Ioan”

- Textul de la poziția nr. 68, coloana „Elementele de identificare”, va avea următorul conținut:

“ L=280 m, sat Capu Codrului din DN2E km 27+308 până la Prunilă Constantin”

Art.2 Primarul comunei și Compartimentul buget, finanțe, contabilitate, vor aduce la îndeplinire prevederile prezentei hotărâri.

Președinte de ședință,

Măcărescu Ilie



Păltinoasa, 17 iunie 2003
Nr. 17

Contrasemnează,
Secretarul comunei,
Corfală Georgeta



România
Județul Suceava
Comuna Păltinoasa
Consiliul Local

HOTĂRÂRE

pentru modificarea inventarului bunurilor care aparțin domeniului public al comunei Păltinoasa înscrise în anexa nr. 66 la Hotărârea Guvernului nr. 1357/2001 privind atestarea domeniului public al județului Suceava, precum și al municipiilor, orașelor și comunelor din județul Suceava, modificată prin Hotărârea Guvernului nr. 1170/2004

Consiliul local al comunei Păltinoasa, județul Suceava;

Având în vedere:

- expunerea de motive prezentată de domnul Carpiuc Dumitru-Cristian, primarul comunei Păltinoasa, înregistrată sub nr. 5873 din 29.09.2004;
- raportul Compartimentului finanțe-contabilitate, impozite și taxe locale înregistrat sub nr. 5934 din 4.10.2004;
- raportul de avizare al Comisiei de specialitate pentru agricultură, activități economico-financiare, amenajarea teritoriului, urbanism, protecția mediului și turism;
- adresa Consiliului Județean Suceava nr. 10693 / 2004 prin care se solicită eliminarea și/sau modificarea unor poziții din Inventarul bunurilor care aparțin domeniului public;
- prevederile art. 10, alin. (2) din Legea nr. 213/1998 privind proprietatea publică și regimul juridic al acesteia, cu modificările și completările ulterioare;
- art. 1 din Hotărârea Guvernului nr. 884/2004 privind concesionarea unor spații cu destinația de cabinete medicale;

În temeiul art. 38, alin. (2), litera „f” și art. 46, alin. (1) și (2) din Legea nr. 215/2001 a administrației publice locale, cu modificările și completările ulterioare;

HOTĂRĂȘTE:

Art.1. Se aprobă trecerea din domeniul public în domeniul privat al comunei Păltinoasa, județul Suceava, a bunurilor înscrise la pozițiile nr. 136, 137, 139 și 140 din anexa nr. 66 la Hotărârea Guvernului nr. 1357/2001.

Art.2. Bunurile înscrise în pozițiile 136, 137, 139 și 140 din anexa nr. 66 la Hotărârea Guvernului nr. 1357/2001 se elimină din Inventarul bunurilor care fac parte din domeniul public al comunei Păltinoasa, județul Suceava.

Art.3. Primarul și Compartimentul financiar-contabil vor aduce la îndeplinire prevederile prezentei hotărâri.

Președinte de ședință,

Catargiu Elena

Contrasemnează,
Secretarul comunei,
Corfală Georgeta

Păltinoasa, 03 noiembrie 2004
Nr. 44



ROMÂNIA
JUDEȚUL SUCEAVA
COMUNA PĂLTINOASA
CONSILIUL LOCAL

HOTĂRÂRE

**privind completarea Inventarului bunurilor care fac parte din domeniul public
al comunei Păltinoasa, județul Suceava, înscris în Anexa la Hotărârea nr. 20
din 10.09.1999, cu modificările și completările ulterioare**

Consiliul Local al comunei Păltinoasa;

Având în vedere:

- Expunerea de motive prezentată de domnul Carpiuc Dumitru Cristian, primar al comunei Păltinoasa, județul Suceava, înregistrată sub nr. 6.404 din 02.11.2009;
- Raportul compartimentului financiar-contabil, înregistrat sub nr. 6.471 din 06.11.2009;
- Raportul Comisiei de specialitate pentru agricultură, activități economico-financiare, amenajarea teritoriului, urbanism, protecția mediului și turism din cadrul Consiliului local al comunei Păltinoasa, județul Suceava, înregistrat sub nr. 6.816 din 23.11.2009;
- prevederile Legii nr. 213/1998 privind proprietatea publică și regimul juridic al acesteia, cu modificările și completările ulterioare și ale Hotărârii Guvernului nr. 548/1999 privind aprobarea Normelor tehnice pentru întocmirea inventarului bunurilor care alcătuiesc domeniul public al comunelor, orașelor, municipiilor și județelor;
- dispozițiile Hotărârii Guvernului nr.1357/2001 privind atestarea domeniului public al județului Suceava, precum și al municipiilor, orașelor și comunelor din județul Suceava, cu modificările și completările ulterioare;

În temeiul dispozițiilor art. 36 alin. (2) lit. c) și art. 45 alin. (1) din Legea nr. 215/2001 a administrației publice locale, republicată, cu modificările și completările ulterioare,

HOTĂRĂȘTE:

Art. 1. Inventarul bunurilor care fac parte din domeniul public al comunei Păltinoasa, județul Suceava, înscris în Anexa la Hotărârea nr. 20 din 10.09.1999, cu modificările și completările ulterioare, se completează conform anexei care face parte integrantă din prezenta Hotărâre.

Art. 2. Primarul comunei și compartimentul financiar-contabil vor aduce la îndeplinire prevederile prezentei hotărâri.

Președinte de ședință,

Boșca Ion



Păltinoasa, 25 noiembrie 2009
Nr. 46

Contrasemnează:
Secretarul comunei,
Corfală Georgeta



ROMÂNIA
JUDEȚUL SUCEAVA
COMUNA PĂLTINOASA
COMISIA SPECIALĂ PENTRU ÎNTOCMIREA INVENTARULUI
BUNURILOR CARE ALCĂTUESC DOMENIUL PUBLIC
AL COMUNEI PĂLTINOASA

Anexă
la Hotărârea nr. 46
din 25.11.2009



Primarul comunei,
Carpuc Dumitru-Cristian


la Inventarul bunurilor care fac parte din domeniul public al comunei Păltinoasa, județul Suceava, înscris în Anexa Hotărârea nr. 20 din 10.09.1999, cu modificările și completările ulterioare

COMPLETĂRI

Nr crt	Codul de clasificare	Denumirea bunului	Elemente de identificare	Anul dobândirii sau, după caz, al dării în folosință	Valoarea de inventar mii lei	Situația juridică actuală/ denumire act proprietate sau alte acte doveditoare
160	-	Teren	aferent Stației de epurare a apei și pompelor, situat în satul Capu Codrului, comuna Păltinoasa, județul Suceava; suprafața: 900 mp; vecinătăți: N-proprietate Judele Viorica, S – pășune comună, E-proprietate Orhean F. Ioan, V – drum vicinal pământ	1991	10	Legea nr. 18/1991, republicată, cu modificările și completările ulterioare



161	1.3.7.1	Drum vicinal	din pământ, situat în satul Capu Codrului, comuna Pălinoasa, județul Suceava, de la locuința Orhean Ilie la amplasamentul Stației de epurare; lungime: 400 ml	2008	24	Ordonanța Guvernului nr. 43/1997 republicată, cu modificările și completările ulterioare
-----	---------	--------------	---	------	----	--



Președinte,
Căpitan Dumitru Cristian

Membri:

Corfală Georgeta

Berghieva Liviu

Moroșan Viorica

Catargiu Mihaela-Nicoleta



ROMÂNIA
JUDEȚUL SUCEAVA
COMUNA PĂLTINOASA
CONSILIUL LOCAL

HOTĂRÂRE

**privind modificarea Inventarului bunurilor care fac parte din domeniul public
al comunei Păltinoasa, județul Suceava, înscris în Anexa la Hotărârea nr. 20
din 10.09.1999, cu modificările și completările ulterioare**

Consiliul Local al comunei Păltinoasa;

Având în vedere:

- Expunerea de motive prezentată de domnul Carpiuc Dumitru Cristian, primar al comunei Păltinoasa, județul Suceava, înregistrată sub nr. 7.500 din 23.11.2010;

- Raportul compartimentului buget, contabilitate și fiscalitate, înregistrat sub nr. 7.522 din 24.11.2010;

- Raportul Comisiei pentru agricultură, activități economico-financiare, amenajarea teritoriului, urbanism, protecția mediului și turism din cadrul Consiliului local al comunei Păltinoasa, județul Suceava, înregistrat sub nr. 8.055 din 28.12.2010;

- prevederile Legii nr. 213/1998 privind proprietatea publică și regimul juridic al acesteia, cu modificările și completările ulterioare și ale Hotărârii Guvernului nr. 548/1999 privind aprobarea Normelor tehnice pentru întocmirea inventarului bunurilor care alcătuiesc domeniul public al comunelor, orașelor, municipiilor și județelor;

- dispozițiile Hotărârii Guvernului nr. 1357/2001 privind atestarea domeniului public al județului Suceava, precum și al municipiilor, orașelor și comunelor din județul Suceava, cu modificările și completările ulterioare;

În temeiul dispozițiilor art. 36 alin. (2) lit. c) și art. 45 alin. (1) din Legea nr. 215/2001 a administrației publice locale, republicată, cu modificările și completările ulterioare,

HOTĂRĂȘTE:

Art. 1. Inventarul bunurilor care fac parte din domeniul public al comunei Păltinoasa, județul Suceava, înscris în Anexa la Hotărârea nr. 20 din 10.09.1999, cu modificările și completările ulterioare, se modifică după cum urmează:

Textul de la poziția nr. 160, coloana nr. 3 va avea următorul cuprins: „afereant Stației de epurare a apei și pompelor, situat în satul Capu Codrului, comuna Păltinoasa, județul Suceava; suprafața: 913 mp; nr. cadastral: 30682; cu următoarele vecinătăți: N - proprietate Oanea Viorel, S - drum vicinal, E - proprietate Oanea Viorel, V – proprietate Tiron Alexandra”; coloana nr. 4 va avea următorul cuprins: „2010”; coloana nr. 5 va avea următorul cuprins: „5”; coloana nr. 6 va avea următorul cuprins: „Contract de vânzare-cumpărare autentificat la Biroul Notarului Public Lacramioara-Gabriela Pelepco, orașul Gura Humorului, sub nr. 3355 din 16.12.2010”.

Art. 2. Primarul comunei și compartimentul buget, contabilitate și fiscalitate vor aduce la îndeplinire prevederile prezentei hotărâri.

Președinte de ședință,

Stasciuc Ștefan

Păltinoasa, 29 decembrie 2010
Nr. 47

Contrasemnează:
Secretarul comunei,
Corfală Georgota



ROMÂNIA
JUDEȚUL SUCEAVA
COMUNA PĂLTINOASA
CONSILIUL LOCAL

HOTĂRÂRE

**privind modificarea Inventarului bunurilor care fac parte din domeniul public
al comunei Păltinoasa, județul Suceava, înscris în Anexa la Hotărârea nr. 20
din 10.09.1999, cu modificările și completările ulterioare**

Consiliul Local al comunei Păltinoasa;

Având în vedere:

- Expunerea de motive prezentată de domnul Carpiuc Dumitru Cristian, primar al comunei Păltinoasa, județul Suceava, înregistrată sub nr. 7.991 din 22.12.2010;
- Raportul compartimentului financiar-contabil, înregistrat sub nr. 8.081 din 30.12.2010;
- Raportul Comisiei pentru agricultură, activități economico-financiare, amenajarea teritoriului, urbanism, protecția mediului și turism din cadrul Consiliului local al comunei Păltinoasa, județul Suceava, înregistrat sub nr. 486 din 26.01.2011;
- prevederile Legii nr. 213/1998 privind proprietatea publică și regimul juridic al acesteia, cu modificările și completările ulterioare și ale Hotărârii Guvernului nr. 548/1999 privind aprobarea Normelor tehnice pentru întocmirea inventarului bunurilor care alcătuiesc domeniul public al comunelor, orașelor, municipiilor și județelor;
- dispozițiile Hotărârii Guvernului nr. 1357/2001 privind atestarea domeniului public al județului Suceava, precum și al municipiilor, orașelor și comunelor din județul Suceava, cu modificările și completările ulterioare;

În temeiul dispozițiilor art. 36 alin. (2) lit. c) și art. 45 alin. (1) din Legea nr. 215/2001 a administrației publice locale, republicată, cu modificările și completările ulterioare,

HOTĂRĂȘTE:

Art. 1. Se abrogă pozițiile nr. 100, 116, 117, 153 și 154 din Inventarul bunurilor care fac parte din domeniul public al comunei Păltinoasa, județul Suceava, înscris în Anexa la Hotărârea nr. 20 din 10.09.1999, cu modificările și completările ulterioare.

Art.2 Bunurile prevăzute la art. 1 trec în domeniul privat al comunei Păltinoasa.

Art.3 Se abrogă Hotărârea nr. 15 din 29.04.2010, adoptată de Consiliul local al comunei Păltinoasa.

Art. 4. Primarul comunei și compartimentul financiar-contabil vor aduce la îndeplinire prevederile prezentei hotărâri.

Președinte de sedință,

Badali Elena-Rahila

Contrasemnează:

**Secretarul comunei,
Corfală Georgeta**

Păltinoasa, 31 ianuarie 2011
Nr. 3



ROMÂNIA
JUDEȚUL SUCEAVA
COMUNA PĂLTINOASA
CONSILIUL LOCAL

HOTĂRÂRE

**privind completarea Inventarului bunurilor care fac parte din domeniul public
al comunei Păltinoasa, județul Suceava, înscris în Anexa la Hotărârea nr. 20
din 10.09.1999, cu modificările și completările ulterioare**

Consiliul Local al comunei Păltinoasa;

Având în vedere:

- Expunerea de motive prezentată de domnul Carpiuc Dumitru Cristian, primar al comunei Păltinoasa, județul Suceava, înregistrată sub nr. 8.080 din 30.12.2010;

- Raportul compartimentului finanțe, contabilitate și fiscalitate, înregistrat sub nr. 639 din 01.02.2011;

- Raportul Comisiei de specialitate pentru agricultură, activități economico-financiare, amenajarea teritoriului, urbanism, protecția mediului și turism din cadrul Consiliului local al comunei Păltinoasa, județul Suceava, înregistrat sub nr. 1.071 din 25.02.2011;

- prevederile Legii nr. 213/1998 privind proprietatea publică și regimul juridic al acesteia, cu modificările și completările ulterioare și ale Hotărârii Guvernului nr. 548/1999 privind aprobarea Normelor tehnice pentru întocmirea inventarului bunurilor care alcătuiesc domeniul public al comunelor, orașelor, municipiilor și județelor;

- dispozițiile Hotărârii Guvernului nr.1357/2001 privind atestarea domeniului public al județului Suceava, precum și al municipiilor, orașelor și comunelor din județul Suceava, cu modificările și completările ulterioare;

În temeiul dispozițiilor art. 36 alin. (2) lit. c) și art. 45 alin. (1) din Legea nr. 215/2001 a administrației publice locale, republicată, cu modificările și completările ulterioare,

HOTĂRĂȘTE:

Art. 1. Inventarul bunurilor care fac parte din domeniul public al comunei Păltinoasa, județul Suceava, înscris în Anexa la Hotărârea nr. 20 din 10.09.1999, cu modificările și completările ulterioare, se completează conform anexei care face parte integrantă din prezenta Hotărâre.

Art. 2. Primarul comunei și compartimentul financiar-contabil vor aduce la îndeplinire prevederile prezentei hotărâri.

Președinte de ședință,
Bădali Elena-Rașila



Păltinoasa, 28 februarie 2011
Nr. 9



Contrasemnează:
Secretarul comunei,
Corfală Georgeta

ROMÂNIA
JUDEȚUL SUCEAVA
COMUNA PĂLTINOASA

Anexă
la Hotărârea nr. 9
din 28.02.2011

COMISIA SPECIALĂ PENTRU ÎNTOCMIREA INVENTARULUI
BUNURILOR CARE ALCĂTUIESC DOMENIUL PUBLIC
AL COMUNEI PĂLTINOASA



Primarul comunei,
Carpuc Dumăștru-Cristian

COMPLETĂRI

la Inventarul bunurilor care fac parte din domeniul public al comunei Păltinoasa, județul Suceava, înscris în Anexa Hotărârea nr. 20 din 10.09.1999, cu modificările și completările ulterioare

Nr crt	Codul de clasificare	Denumirea bunului	Elemente de identificare	Anul dobândirii sau, după caz, al dării în folosință	Valoarea de inventar mii lei	Situația juridică actuală/ denumire act proprietate sau alte acte doveditoare
162	1.6.2	Clădire Cămin cultural	situat în satul Capu Codrului, comuna Păltinoasa, județul Suceava, suprafața construită: 377 mp, fundația din beton, elevația din BCA, învelitoare din tablă, cu următoarele vecinătăți: N-proprietate Brăteanu Mihail, S – DN2E, E-teren parcare, V – proprietate Pohoată Victoria	2008	1.405	Hotărârea consiliului local nr. 29 din 24.07.2007
163		Teren	aferent Căminului cultural, situat în satul Capu Codrului, comuna Păltinoasa, județul Suceava; suprafața: 612 mp, cu următoarele vecinătăți:	1991	6	Hotărârea consiliului local nr. 29 din 24.07.2007



164	1.6.2	Clădire sală de sport	N-proprietate Brăteanu Mihail, S – DN2E, E- teren parcare, V – proprietate Pohoată Victoria situat în satul Păltinoasa, comuna Păltinoasa, județul Suceava, suprafața construită: 588 mp, fundația din beton, elevația din pereți tip sandwich, învelitoare din tablă, cu următoarele vecinătăți: N-Biserica Parohia II Păltinoasa, S – Baza sportivă Păltinoasa, E- teren proprietate privată a comunei, V – DC 27	2009	2.500	Hotărârea consiliului local nr. 29 din 15.12.1997
165		Teren	aferent sălii de sport, situat în satul Păltinoasa, comuna Păltinoasa, județul Suceava, suprafața: 3.600 mp, cu următoarele vecinătăți: N-Biserica Parohia II Păltinoasa, S – Baza sportivă Păltinoasa, E- teren proprietate privată a comunei, V – DC 27	1991	36	Hotărârea consiliului local nr. 29 din 15.12.1997



Președinte,
Carpuc Dumitru-Cristian

Membri:
Corfală Georgeta
Berghieva Liviu
Moroșan Viorica
Catargiu Mihaela-Nicoleta



ROMÂNIA
JUDEȚUL SUCEAVA
COMUNA PALTINOASA
CONSILIUL LOCAL

HOTĂRÂRE
privind atestarea Inventarului bunurilor care alcătuiesc domeniul public al comunei
Păltinoasa, județul Suceava

Consiliul local al comunei Paltinoasa

Având în vedere:

- Referatul de aprobare prezentat de primarul comunei Paltinoasa, județul Suceava, înregistrat sub nr. 2.632 din 10.03.2021;
- Raportul de specialitate al Biroului financiar, contabilitate, impozite și taxe, înregistrat sub nr. 3.016 din 22.03.2021;
- Avizul Comisiei pentru programe de dezvoltare economico-socială, buget, finanțe, administrarea domeniului public și privat al comunei, agricultură, gospodărie comunală, protecția mediului, turism, amenajarea teritoriului și urbanism din cadrul Consiliului local al comunei Paltinoasa, județul Suceava, înregistrat sub nr. 3.878 din 17.04.2021;
- declarația secretarului general al comunei Păltinoasa, dată potrivit prevederilor art. 289, alin.(6) din Ordonanța de Urgență a Guvernului nr. 57/2019, cu modificările și completările ulterioare;
- Hotărârea Consiliului Local nr. 18 din 13.03.2017 privind trecerea unor bunuri imobile din domeniul privat în domeniul public al comunei Păltinoasa, județul Suceava;
- Hotărârea Consiliului Local nr. 20 din 10.09.1999 privind însușirea inventarului bunurilor care alcătuiesc domeniul public al comunei Paltinoasa, cu modificările și completările ulterioare;

În conformitate cu prevederile:

- Anexa nr. 66 "Inventarul bunurilor care aparțin domeniului public al comunei Păltinoasa" la Hotărârea Guvernului nr.1357/2001 privind atestarea domeniului public al județului Suceava, precum și al municipiilor, orașelor și comunelor din județul Suceava, cu modificările și completările ulterioare;
- Hotărârea Guvernului nr. 392/2020 privind aprobarea Normelor tehnice pentru întocmirea inventarului bunurilor care alcătuiesc domeniul public și privat al comunelor, al orașelor, al municipiilor și al județelor;
- art. 289 alin. (5) și alin. (6) din Ordonanța de urgență a Guvernului nr. 57/2019 privind Codul administrativ, cu modificările și completările ulterioare;



În temeiul dispozițiilor art. 129 alin.(2) lit.c) și alin.(6); art.139 alin (1), alin (3) lit.g); art. 196, alin.(1), lit.a) și art. 607, alin. (4) din Ordonanța de urgență a Guvernului nr. 57/2019 privind Codul administrativ, cu modificările și completările ulterioare,

HOTĂRĂȘTE:

Art. 1. În Inventarul bunurilor care alcătuiesc domeniul public al comunei Paltinoasa, însușit prin Hotărârea Consiliului Local nr. 20/1999, cu modificările și completările ulterioare și atestat potrivit anexei nr. 66 la Hotărârea Guvernului nr.1357/2001 privind atestarea domeniului public al județului Suceava, precum și al municipiilor, orașelor și comunelor din județul Suceava, cu modificările și completările ulterioare, la secțiunea I „Bunuri imobile”, după poziția nr. 165, se introduce o nouă poziție, poziția nr. 166, conform anexei, care face parte integrantă din prezenta hotărâre.

Art. 2. (1) Primarul comunei Paltinoasa, județul Suceava și compartimentele de specialitate, vor aduce la îndeplinire prevederile prezentei hotărâri.

(2) Inventarul astfel completat constituie anexă la statutul comunei Paltinoasa și se publică pe site-ul instituției www.primariapaltinoasa.ro la secțiunea dedicată acestuia, precum și în monitorul oficial local.

**PREȘEDINTE DE ȘEDINȚĂ,
Elena-Rahila BADALI**



Contrasemnează:
**Secretarul general al comunei,
Georgeta CORFALĂ**

**PĂLTINOASA, 19 aprilie 2021
Nr. 18**



COMUNA PĂLTINOASA
COMISIA SPECIALĂ PENTRU ÎNTOCMIREA
INVENTARULUI BUNURILOR CARE ALCĂTUIESC
DOMENIUL PUBLIC AL COMUNEI PĂLTINOASA

Anexă
la Hotărârea nr. 18 din 19.04.2021



Eduard Rudolf WENDING

COMPLETĂRI

la Inventarul bunurilor care alcătuiesc domeniul public al comunei Păltinoasa, județul Suceava, înscris în Anexa la Hotărârea nr. 20 din 10.09.1999, cu modificările și completările ulterioare

Nr.crt.	Codul de clasificare	Denumirea bunului	Elemente de identificare	Anul dobândirii sau după caz al dării în folosință	Valoarea de inventar mii lei	Situația juridică actuală/denumire act proprietate sau alte acte doveditoare
0	1	2	3	4	5	6
166	- 1.6.2.	Teren cu construcții	- teren aferent Dispensarului medical, situat în satul Capu Codrului, comuna Păltinoasa, județul Suceava în suprafață de 1319 mp, categoria de folosință: curți construcții; - construcții: Clădire Dispensar medical, nr. niveluri: 1; suprafața construită la sol 210 mp, suprafața desfășurată 210 mp, construcție din cărămidă, cu acoperiș din tablă, cu următoarele vecinătăți: N – proprietate particulară; S – proprietate particulară; E – drum comunal, V – proprietate particulară.	2003	857,5, din care: 57,5 teren/ 800 clădire	Anexa nr. 253 la HG nr. 866/2002, Hotărârea Consiliului Local nr. 18 din 13.03.2017, Autorizația de construire nr. 14 din 02.05.2019, Procesul verbal nr. 9259 din 19.11.2020 privind recepția la terminarea



								lucrărilor CF nr. 32301 Pălinoasa
--	--	--	--	--	--	--	--	---



Președinte,
Eduard-Rudolf WENDING

Membrii:

Secretarul general U.A.T. Pălinoasa: Jr. Georgeta CORFALĂ 

Biroul financiar, contabilitate, impozite și taxe:

Ec. Maria-Sinziana FURNICA 

Responsabilul cu activitățile de urbanism, amenajarea teritoriului și

lucrări publice: Ing. Mihaela-Nicoleta CATARGIU 

Persoana responsabilă cu evidența registrului agricol:

Viorica MOROȘAN 



ROMÂNIA
JUDEȚUL SUCEAVA
COMUNA PALTINOASA
CONSILIUL LOCAL

HOTĂRÂRE
privind atestarea Inventarului bunurilor care alcătuiesc domeniul public al comunei
Păltinoasa, județul Suceava

Consiliul local al comunei Paltinoasa

Având în vedere:

- referatul de aprobare prezentat de primarul comunei Paltinoasa, județul Suceava, înregistrat sub nr. 5.707 din 25.06.2021;
- Raportul de specialitate al Biroului financiar, contabilitate, impozite și taxe, înregistrat sub nr. 6.264 din 12.07.2021;
- Avizul Comisiei pentru programe de dezvoltare economico-socială, buget, finanțe, administrarea domeniului public și privat al comunei, agricultură, gospodărie comunală, protecția mediului, turism, amenajarea teritoriului și urbanism din cadrul Consiliului local al comunei Paltinoasa, județul Suceava, înregistrat sub nr. 7.160 din 03.08.2021;
- declarația secretarului general al comunei Păltinoasa, dată potrivit prevederilor art. 289, alin.(6) din Ordonanța de Urgență a Guvernului nr. 57/2019, cu modificările și completările ulterioare, înregistrată sub nr. 5.708 din 25.06.2021;
- Hotărârea Consiliului Local nr. 20 din 10.09.1999 privind însușirea inventarului bunurilor care alcătuiesc domeniul public al comunei Paltinoasa, cu modificările și completările ulterioare;

În conformitate cu prevederile:

- Anexa nr. 66 "Inventarul bunurilor care aparțin domeniului public al comunei Păltinoasa" la Hotărârea Guvernului nr.1357/2001 privind atestarea domeniului public al județului Suceava, precum și al municipiilor, orașelor și comunelor din județul Suceava, cu modificările și completările ulterioare;
- Hotărârea Guvernului nr. 392/2020 privind aprobarea Normelor tehnice pentru întocmirea inventarului bunurilor care alcătuiesc domeniul public și privat al comunelor, al orașelor, al municipiilor și al județelor;
- art. 289 alin. (5) și alin. (6) și art. 607 alin.(4) din Ordonanța de urgență a Guvernului nr. 57/2019 privind Codul administrativ, cu modificările și completările ulterioare;



În temeiul dispozițiilor art. 129 alin.(2) lit.c) și alin.(6); art.139 alin (1), alin (3) lit.g) și art. 196, alin.(1), lit.a) din Ordonanța de urgență a Guvernului nr. 57/2019 privind Codul administrativ, cu modificările și completările ulterioare,

HOTĂRĂȘTE:

Art. 1. În Inventarul bunurilor care alcătuiesc domeniul public al comunei Paltinoasa, însușit prin Hotărârea Consiliului Local nr. 20/1999, cu modificările și completările ulterioare și atestat potrivit anexei nr. 66 la Hotărârea Guvernului nr.1357/2001 privind atestarea domeniului public al județului Suceava, precum și al municipiilor, orașelor și comunelor din județul Suceava, cu modificările și completările ulterioare, la secțiunea I „Bunuri imobile”, se modifică și se completează după cum urmează:

a) se modifică:

- la poziția nr. 99, coloana 2 va avea următorul cuprins „teren”, **coloana 3** va avea următorul cuprins „situat în satul Păltinoasa, comuna Păltinoasa, intravilan, în suprafață de 6000 mp, categoria de folosință: curți construcții; cu următoarele vecinătăți: N – teren domeniul public al comunei Păltinoasa; S – Drum comunal DC27; E – drum vicinal, V – Biserica ortodoxa Păltinoasa și drumul comunal DC27”, **coloana 5** va avea următorul cuprins „260”, **coloana 6** va avea următorul cuprins „CF nr. 33221 Păltinoasa”.

b) după poziția nr. 166, se introduc patru noi poziții, pozițiile nr. 167-170, conform anexei, care face parte integrantă din prezenta hotărâre.

Art. 2. (1) Primarul comunei Paltinoasa, județul Suceava și compartimentele de specialitate, vor aduce la îndeplinire prevederile prezentei hotărâri.

(2) Inventarul astfel modificat și completat constituie anexă la statutul comunei Păltinoasa și se publică pe site-ul instituției www.primariapaltinoasa.ro la secțiunea dedicată acestuia, precum și în monitorul oficial local.

Președinte de ședință,
Gheorghe MOROȘAN



Contrasemnează:
Secretar general al comunei
Georgeta CORFALA

PĂLTINOASA, 03 august 2021
Nr. 47





ROMÂNIA
JUDEȚUL SUCEAVA
COMUNA PĂLTINOASA
COMISIA SPECIALĂ PENTRU ÎNTOCMIREA INVENTARULUI
BUNURILOR CARE ALCĂTUESC DOMENIUL PUBLIC AL
COMUNEI PĂLTINOASA

Anexă
la HCL nr. 47 din 03.08.2021



Primarul comunei,

Eduard-Rudolf WENDLING

COMPLETĂRI
la Inventarul bunurilor care alcătuiesc domeniul public al comunei Păltinoasa, județul Suceava

Nr.crt.	Codul de clasificare	Denumirea bunului	Elemente de identificare	Anul dobândirii sau după caz al dării în folosință	Valoarea de inventar mii lei	Situația juridică actuală/denumire act proprietate sau alte acte doveditoare
0	1	2	3	4	5	6
167.	-	Teren	situat în satul Păltinoasa, comuna Păltinoasa, intravilan, în suprafață de 1618 mp; categoria de folosință arabil, cu următoarele vecinătăți: N – teren domeniul public al comunei Păltinoasa, S – teren domeniul public al comunei Păltinoasa; E – drum vicinal; V – teren domeniul public al comunei Păltinoasa	2017	70	Legea 1/2011, CF nr. 32471 Păltinoasa
168.	-	Teren	situat în satul Capu Codrului, comuna Păltinoasa, intravilan, în suprafață de 211 mp, categoria de folosință curți construcții, cu următoarele vecinătăți: N – proprietate particulară și drum vicinal, S – drum vicinal și teren domeniul public al comunei Păltinoasa; E – drum vicinal și teren domeniul public al comunei Păltinoasa; V – proprietate particulară	2017	9	Legea 1/2011, CF nr. 32532 Păltinoasa





169.	-	Teren	situat în satul Capu Codrului, comuna Păltinoasa, intravilan, în suprafață de 330 mp, categoria de folosință arabil, cu următoarele vecinătăți: N – teren domeniul public al comunei Păltinoasa și teren domeniul privat al comunei Păltinoasa, S – drum vicinal; E – drum vicinal; V – teren domeniul public al comunei Păltinoasa	2017	14,4	Legea 1/2011, CF nr. 32553 Păltinoasa
170.	-	Teren	situat în satul Capu Codrului, comuna Păltinoasa, intravilan, în suprafață de 601 mp, categoria de folosință curți construcții, cu următoarele vecinătăți: N – teren domeniul privat al comunei Păltinoasa, S – teren domeniul public al comunei Păltinoasa; E – teren domeniul privat al comunei Păltinoasa și drum vicinal; V – teren domeniul privat al comunei Păltinoasa și proprietate particulară.	2017	26	Legea 1/2011, CF nr. 32578 Păltinoasa

Presedinte,
Eduard-Rudolf WENDLING



Membrii:

Secretarul general U.A.T. Păltinoasa: Jr. Georgeta CORFALĂ

Biroul financiar, contabilitate, impozite și taxe: Ec. Maria-Sinziana FURNICA

Responsabilul cu activitățile de urbanism, amenajarea teritoriului și lucrările publice: Ing. Mihaela-Nicoleta CATARGIU

Persoana responsabilă cu evidența registrului agricol: Viorica MOROSAN

Luc



ROMÂNIA
JUDEȚUL SUCEAVA
COMUNA PALTINOASA
CONSILIUL LOCAL

HOTĂRÂRE

**privind atestarea Inventarului bunurilor care alcătuiesc domeniul public al comunei
Păltinoasa, județul Suceava**

Consiliul local al comunei Paltinoasa

Având în vedere:

- referatul de aprobare prezentat de primarul comunei Paltinoasa, județul Suceava, înregistrat sub nr. 12.168 din 30.12.2022;
- Raportul de specialitate al Biroului financiar, contabilitate, impozite și taxe, înregistrat sub nr. 409 din 12.01.2023;
- Avizul Comisiei pentru programe de dezvoltare economico-socială, buget, finanțe, administrarea domeniului public și privat al comunei, agricultură, gospodărie comunală, protecția mediului, turism, amenajarea teritoriului și urbanism din cadrul Consiliului local al comunei Paltinoasa, județul Suceava, înregistrat sub nr. 860 din 30.01.2023;
- declarația secretarului general al comunei Păltinoasa, dată potrivit prevederilor art. 289, alin.(6) din Ordonanța de Urgență a Guvernului nr. 57/2019, cu modificările și completările ulterioare, înregistrată sub nr. 12.169 din 30.12.2022;
- Hotărârea Consiliului Local nr. 20 din 10.09.1999 privind însușirea inventarului bunurilor care alcătuiesc domeniul public al comunei Paltinoasa, cu modificările și completările ulterioare;

În conformitate cu prevederile:

- Anexa nr. 66 "Inventarul bunurilor care aparțin domeniului public al comunei Păltinoasa" la Hotărârea Guvernului nr.1357/2001 privind atestarea domeniului public al județului Suceava, precum și al municipiilor, orașelor și comunelor din județul Suceava, cu modificările și completările ulterioare;
- Hotărârea Guvernului nr. 392/2020 privind aprobarea Normelor tehnice pentru întocmirea inventarului bunurilor care alcătuiesc domeniul public și privat al comunelor, al orașelor, al municipiilor și al județelor;
- art. 289 alin. (5) și alin. (6) și art. 607 alin.(4) din Ordonanța de urgență a Guvernului nr. 57/2019 privind Codul administrativ, cu modificările și completările ulterioare;



În temeiul dispozițiilor art. 129 alin.(2) lit.c) și alin.(6); art.139 alin (1), alin (3) lit.g) și art. 196, alin.(1), lit.a) din Ordonanța de urgență a Guvernului nr. 57/2019 privind Codul administrativ, cu modificările și completările ulterioare,

HOTĂRĂȘTE :

Art. 1. Inventarul bunurilor care alcătuiesc domeniul public al comunei Paltinoasa, însușit prin Hotărârea Consiliului Local nr. 20/1999, cu modificările și completările ulterioare și atestat potrivit anexei nr. 66 la Hotărârea Guvernului nr.1357/2001 privind atestarea domeniului public al județului Suceava, precum și a municipiilor, orașelor și comunelor din județul Suceava, cu modificările și completările ulterioare, la Secțiunea I „Bunuri imobile”, se completează după cum urmează:

după poziția nr. 170, se introduc trei noi poziții, pozițiile nr. 171 - 173, conform anexei care face parte integrantă din prezenta hotărâre.

Art. 2. (1) Primarul comunei Paltinoasa, județul Suceava și compartimentele de specialitate, vor aduce la îndeplinire prevederile prezentei hotărâri.

(2) Inventarul astfel completat constituie anexă la statutul comunei Paltinoasa și se publică pe pagina de internet a instituției www.primariapaltinoasa.ro, la secțiunea dedicată statutului comunei, precum și în monitorul oficial local.

**PREȘEDINTE DE ȘEDINȚĂ,
Elena-Rahila BADALI**



Contrasemnează:
**Secretar general al comunei,
Georgeta CORFALĂ**

PĂLTINOASA, 30 ianuarie 2023

Nr. 14



ROMÂNIA
JUDEȚUL SUCEAVA
COMUNA PĂLTINOASA
COMISIA SPECIALĂ PENTRU ÎNTOCMIREA INVENTARULUI
BUNURILOR CARE ALCĂȚUIESC DOMENIUL PUBLIC AL
COMUNEI PĂLTINOASA

Anexă
la HCL nr. 14 din 30.01.2023

Primarul comunei Păltinoasa
Eduard-Rudolf WENDLINS



COMPLETĂRI
la Inventarul bunurilor care alcătuiesc domeniul public al comunei Păltinoasa, județul Suceava

Nr.crt.	Codul de clasificare	Denumirea bunului	Elemente de identificare	Anul dobândirii sau după caz al dării în folosință	Valoarea de inventar mii lei	Situația juridică actuală/denumire act proprietate sau alte acte doveditoare
0	1	2	3	4	5	6
171.	1.3.7.2.	DC 28A	Drum comunal situat în satul Capu Codrului; extravilan; suprafața: 4216 mp; tipul de îmbrăcăminte: asfalt; Lungimea: 0,400 km, lățimi variabile; Traseu: de la limita cu UAT Capu Câmpului de la km 1+075 la 1+475 până în DN 2E; Nr. cadastral 36567	2022	635	art.8, alin.(1) din Ordonanța Guvernului nr. 43/1997 privind regimul drumurilor, republicată, cu modificările și completările ulterioare; Hotărârea Consiliului Local nr. 12 din 30.01.2023 CF nr. 36567 Păltinoasa
172.	1.6.4.	Teren cu clădire administrativă	- teren situat în satul Capu Codrului, intravilan, în suprafață de 6071 mp; nr. cadastral 36447 - clădire administrativă: garaj, nr. niveluri:1; regim de înălțime P, suprafața construită la sol / desfășurată = 44 mp, construcție din cărămidă, cu acoperiș din tablă, nr. cadastral 36447-C1, cu următoarele vecinătăți: N – DN2E; S – pârâu; E – teren domeniul privat al comunei Păltinoasa, la nr. și proprietăți particulare, V – proprietăți particulare.	2001 2022	280,1 din care: 270 teren/ 10,1 clădire	Hotărârea Consiliului Local nr. 66 din 21.09.2022 Adeverința - edificare construcție nr. 9331 din 12.10.2022 CF nr. 36447 Păltinoasa



[Handwritten signature]

173.	1.3.7.1.	Drum vicinal	Drum de pământ situat în satul Capu Codrului; intravilan; suprafața: 469 mp; Lungimea: 0+000km – 0+0,534 km, lățimi variabile; Nr. cadastral 36448	2022	20,8	Hotărârea Consiliului Local nr. 72 din 04.10.2022 CF nr. 36448 Păltinoasa
------	----------	--------------	--	------	------	--



Presedinte,
Eduard-Rudolf WENDLING

Membrii:

Secretarul general U.A.T. Păltinoasa: Jr. Georgeta CORFALĂ

Biroul financiar, contabilitate, impozite și taxe: Ec.Maria-Sinziana FURNICA

Responsabilul cu activitățile de urbanism, amenajarea teritoriului și lucrări publice: Ing. Mihaela-Nicoleta CATARGIU

Persoana responsabilă cu evidența registrului agricol: Viorica MOROȘAN



ROMÂNIA
JUDEȚUL SUCEAVA
COMUNA PĂLTINOASA
CONSILIUL LOCAL

HOTĂRÂRE
privind aprobarea Inventarului bunurilor aparținând domeniului
privat al comunei Păltinoasa

Consiliul Local al comunei Păltinoasa, județul Suceava;

Având în vedere:

- Expunerea de motive prezentată de domnul Carpiuc Dumitru Cristian, primar al comunei Păltinoasa, județul Suceava, înregistrată sub nr. 7.862 din 14.12.2010;

- Raportul compartimentului finanțe, contabilitate și fiscalitate, înregistrat sub nr. 8.057 din 28.12.2010;

- Raportul Comisiei pentru agricultură, activități economico-financiare, amenajarea teritoriului, urbanism, protecția mediului și turism din cadrul Consiliului local al comunei Păltinoasa, județul Suceava, înregistrat sub nr. 596 din 31.01.2011;

În baza art.4 din Legea nr. 213/1998 privind proprietatea publică și regimul juridic al acesteia, cu modificările și completările ulterioare;

În temeiul art. 36 alin. (2) lit. c) și art. 45 alin. (3) din Legea administrației publice locale nr. 215/2001, republicată, cu modificările și completările ulterioare;

HOTĂRĂȘTE :

Art.1. Se aprobă Inventarul bunurilor aparținând domeniului privat al comunei Păltinoasa, conform anexei care face parte integrantă din prezenta hotărâre.

Art.2. Terenurile specificate la art.1 pot fi obiectul unor contracte de concesiune/închiriere, schimburi de terenuri sau înstrăinări în baza contractelor de vânzare-cumpărare.

Art.3. Primarul comunei Păltinoasa, prin aparatul de specialitate, va duce la îndeplinire prevederile prezentei hotărâri.

Președinte de ședință,

Badali Elena-Ramona

Păltinoasa, 31 ianuarie 2011

Nr. 5

Contrasemnează:

Secretarul comunei,

Corfală Georgeta



COMUNA PĂLTINOASA
 COMISIA PENTRU ÎNTOCMIREA INVENTARULUI
 BUNURILOR CARE ALCĂTUIESC DOMENIUL PRIVAT AL
 COMUNEI PĂLTINOASA

A N E X A

la Hotărârea nr. 5 din 31 ianuarie 2011
 cu modificările și completările ulterioare

Primarul comunei,

I N V E N T A R U L

bunurilor care fac parte din domeniul privat al comunei Păltinoasa, județul Suceava, înscris în Anexa la HCL nr. 5 din
 31.01.2011, cu modificările și completările ulterioare

Nr.crt.	Codul de clasificare	Denumirea bunului	Elemente de identificare	Anul dobândirii sau după caz al dării în folosință	Valoarea de inventar mii lei	Situația juridică actuală/denumire act proprietate sau alte acte doveditoare
0	1	2	3	4	5	6
1.	1.6.4.	Clădire PSI	Localitatea Păltinoasa, județul Suceava; suprafața: 40 mp, pereți cărămidă, acoperiș țiglă; vecinătăți: N - Cămin cultural, S - Posul de poliție, E - Post poliție, V - DC27	2011		Proprietate privată a comunei Păltinoasa HCL nr.5 din 31.01.2011 (<u>poziție abrogată</u> prin HCL nr. 1 din 30.01.2024)
2.	-	teren	Aferent clădire PSI; suprafața: 400 mp; vecinătăți: N - Cămin cultural, S - Posul de poliție, E - Post poliție, V - DC27	2011		Proprietate privată a comunei Păltinoasa HCL nr.5 din 31.01.2011
3.	-	teren	Satul Capu Codrului, Păltinoasa, județul Suceava; suprafața: 7.500 mp; vecinătăți: N -	1991		Proprietate privată a comunei Păltinoasa (<u>poziție abrogată</u>)

		privat, S – râul Moldova, E – drum vicinal, V – pâraul Stoineasa				prin HCL nr. 1 din 30.01.2024)
4.	1.6.2.	clădire	Construcție socială, situată în satul Păltinoasa, comuna Păltinoasa, județul Suceava; cu nr.niveluri:1; suprafața construită la sol 320 mp, construcție din cărămidă, cu acoperiș din azbest, cu următoarele vecinătăți: N – proprietate particulară, S – proprietate particulară, E – proprietate particulară, V – DN2E	2011	169	CF 30827 Păltinoasa (col. 3, 5 și 6 modificate prin HCL nr. 50 din 14.07.2022)
5.	-	teren	aferent construcției sociale, situat în satul Păltinoasa, comuna Păltinoasa, județul Suceava; intravilan, în suprafață de 1720 mp; categoria de folosință curți construcții, cu următoarele vecinătăți: N – proprietate particulară, S – proprietate particulară, E – proprietate particulară, V – DN2E	2011	75	CF 30827 Păltinoasa (col. 3, 5 și 6 modificate prin HCL nr. 50 din 14.07.2022)
6.	-	teren	Aferent Cooperativei de consum; satul Capu Codrului, comuna Păltinoasa, județul Suceava; Suprafața: 1234 mp; nr.CF 1725; nr.parcelă: 154/3, 154/4; vecinătăți: N – DN2E, S – proprietate particulară, E – proprietate particulară, V – DN2E	1991		Proprietate privată a comunei Păltinoasa (<u>pozitie abrogată</u> prin HCL nr. 50 din 14.07.2022)
7.	1.6.4.	clădire	Construcții: clădire Oficiul poștal, nr.niveluri:1; suprafața construită desfășurată 67 mp, construcție din	1991	22	Proprietate privată a comunei Păltinoasa



			lemn, cu acoperiș din tablă, cu următoarele vecinătăți: N – drum național DN2E, S – proprietate particulară, E – proprietate particulară, V – drum vicinal				(col 3 și 5 modificate prin HCL nr. 24 din 30.03.2022) (col 5 modificată prin HCL nr. 94 din 21.10.2024)
8.	-	teren	Teren aferent clădirii Oficiului poștal, situat în satul Capu Codrului, comuna Păltinoasa, județul Suceava în suprafață de 346 mp , cu următoarele vecinătăți: N – drum național DN2E, S – proprietate particulară, E – proprietate particulară, V – drum vicinal	1991	15,5		Proprietate privată a comunei Păltinoasa (col 3 și 5 modificate prin HCL nr. 24 din 30.03.2022) (col 5 modificată prin HCL nr. 94 din 21.10.2024)
9.	-	teren	Satul Capu Codrului, zona pasaj CFR, comuna Păltinoasa, județul Suceava; suprafața: 6.450 mp ; vecinătăți: N – cale ferată, S – DN2E, E – drum exploatare, V – cale ferată	1991			Proprietate privată a comunei Păltinoasa
10.	-	teren	Satul Capu Codrului, zona pasaj CFR, comuna Păltinoasa, județul Suceava; suprafața: 5.538 mp; vecinătăți: N – DN2E, S – teren agricol particular, E – drum exploatare, V – teren agricol particular	1991			Proprietate privată a comunei Păltinoasa (poziție abrogată) prin HCL nr. 50 din 14.07.2022)
11.	-	teren	Parcare, Satul Capu Codrului, comuna Păltinoasa, județul Suceava; suprafața: 200 mp ; vecinătăți: N – proprietate	2008			Proprietate privată a comunei Păltinoasa



12.	clădire	Brăteanu Mihai, S – DN2E, E – proprietate drum comunal neclasat, V – Cămin cultural	1991	8,1	Hotărârea Consiliului Local nr. 5 din 31.01.2011; CF 36934 Pălinoasa (col 3, 5 și 6 modificate prin HCL nr. 54 din 19.06.2024)
13.	teren	Situat în intravilanul satului Pălinoasa, comuna Pălinoasa, județul Suceava; suprafața: 16 mp; categoria de folosință: curți construcții; nr. cadastral 36934; cu următoarele vecinătăți: N – Școala generală cu clasele I-VIII, S – proprietate privată, E – DN17, V – proprietate privată	1991	0,56	Hotărârea Consiliului Local nr. 5 din 31.01.2011; CF 36934 Pălinoasa (col 3, 5 și 6 modificate prin HCL nr. 54 din 19.06.2024)
14.	teren	Satul Capu Codrului, zona Lunca în Sus, comuna Pălinoasa, județul Suceava; suprafața: 5000 mp; vecinătăți: N – drum acces, S – proprietate Stasciuc Ștefan, E – DN2E	1991		Proprietate privată a comunei Pălinoasa (poziție abrogată) prin HCL nr. 1 din



15.	-	teren	V – Gârla Morii Situat în intravilanul satului Păltinoasa, comuna Păltinoasa, județul Suceava; suprafața: 1.148 mp; categoria de folosință: 248 mp-arabil și 900 mp curți construcții; cu următoarele vecinătăți: N – Parohia ortodoxă Păltinoasa, S – drum național DN2E, E – Parohia ortodoxă Păltinoasa, V – SC PECOPAN SERV SRL	1999	30.01.2024)
16.	-	teren	Satul Păltinoasa, comuna Păltinoasa, județul Suceava; suprafața: 500 mp; vecinătăți: N – proprietate Carpuș Ctin, S – Biserica Ortodoxa Parohia II, E – proprietate Ivașcu Ctin, V – proprietate Nutu Ctin	1991	Proprietate privată a comunei Păltinoasa (imobil CF 30813 Păltinoasa, concesionat Vizitiu Elena)
17.	1.6.2.	Clădire Dispensar uman	Satul Păltinoasa, comuna Păltinoasa, județul Suceava; suprafața: 254 mp; pereți: cărămidă; acoperiș: țiglă; parte din pf 2439/1 CF 30686 UAT Păltinoasa, cu următoarele vecinătăți: N – domeniu privat comuna	1980	Legea nr. 69/1991, republicată HCL nr. 44 din 03.11.2004 (poziția inițială




						modificată prin HCL nr. 52 din 29.06.2017)
18.	-	teren	Păltinoasa, S – drum comunal DC27, E – drum vicinal, V - domeniu privat comuna Păltinoasa afărent Dispensarului uman, situat în satul Păltinoasa, comuna Păltinoasa, județul Suceava; suprafața: 647 mp ; parte din pf 2439/1 CF 30686 UAT Păltinoasa, cu următoarele vecinătăți: N – domeniu privat comuna Păltinoasa, S – drum comunal DC27, E – drum vicinal, V - domeniu privat comuna Păltinoasa	1980		Legea nr. 69/1991, republicată HCL nr. 44 din 03.11.2004 (poziția inițială modificată prin HCL nr. 52 din 29.06.2017)
19.	1.6.2.	Clădire Dispensar uman	satul Capu Codrului, comuna Păltinoasa, județul Suceava; suprafața: 210 mp ; pereți: cărămidă; acoperiș: țiglă; nr. CF 31002 UAT Păltinoasa, Top: 339-60/1; cu următoarele vecinătăți: N – proprietate Maxim Viorica, S – Macarescu Vasile, E – drum comunal, V – Macarescu Vasile	1940		Legea nr. 69/1991, republicată HCL nr. 44 din 03.11.2004 (poziția inițială modificată prin HCL nr. 67 din 29.09.2016) (poziție abrogată prin HCL nr. 50 din 14.07.2022)
20.	-	teren	afărent Dispensarului uman, situat în satul Capu Codrului, comuna Păltinoasa, județul Suceava; suprafața: 1319 mp ; nr. CF 31002 UAT Păltinoasa, Top: 339-60/1; cu următoarele vecinătăți: N – proprietate	1940		Legea nr. 69/1991, republicată HCL nr. 44 din 03.11.2004 (poziția inițială modificată prin



			Maxim Viorica, S – Macarescu Vasile, E – drum comunal, V – Macarescu Vasile				HCL nr. 67 din 29.09.2016) (poziție abrogată prin HCL nr. 50 din 14.07.2022)
21.	-	teren	Imaș Țîmpoceni, satul Capu Codrului, comuna Păltinoasa, județul Suceava; suprafața: 30.000 mp	1991			Legea nr. 18/1991
22.	-	teren	Pășune situată în intravilanul/ extravilanul comunei Păltinoasa, județul Suceava; suprafața: 125 ha, nr. cadastral Top: 2611/1	1991			Hotărârea Consiliului local nr. 5 din 31.01.2011; CF 30474 Păltinoasa (poziția inițială modificată prin HCL nr. 25 din 14.03.2024)
23	-	teren	Pășune nereproductivă a comunei Păltinoasa; suprafața: 331 ha; Extras CF a comunei cadastrale Capu Codrului	1991			Proprietate privată a comunei Păltinoasa
		Inventarul	completat cu pozițiile nr. 24-26 prin			HCL nr. 39 / 31.10.2011	
24	-	teren	Satul Capu Codrului, comuna Păltinoasa, județul Suceava; suprafața: 700 mp ; vecinătăți: N- teren aferent Dispensar uman, S proprietate comuna Păltinoasa, E	1940			Legea 18/1991, republicată HCL nr. 44 din 03.11.2004 (poziție abrogată



			proprietate comuna Păltinoasa, V- proprietate Tiron Dumitru				prin HCL nr. 67 din 29.09.2016)
25.	-	teren	satul Capu Codrului, comuna Păltinoasa, județul Suceava; suprafața: 11.500 mp ; nr. cadastral: 30814, Cartea funciară: 30814 UAT Păltinoasa; vecinătăți: N - teren proprietate SC BIGCONF SRL Botoșani, S - râul Moldova, E - drum comunal, V - islaz comunal	1991			Proprietate privată a comunei Păltinoasa (poziție abrogată) prin HCL nr. 1 din 30.01.2024)
26.	-	teren	satul Capu Codrului, comuna Păltinoasa, județul Suceava; suprafața: 500 mp ; vecinătăți: N - comuna Păltinoasa și drum comunal, S - proprietate Macarescu Vasile- Catalin, E - proprietate Macarescu Vasile-Catalin, V - teren aferent Dispensar uman, proprietate comuna Păltinoasa și proprietate Tiron Dumitru	1940			Legea 18/1991, republicată HCL nr. 44 din 03.11.2004 (poziție abrogată) prin HCL nr. 1 din 30.01.2024)
	Inventarul	a fost	completat cu pozițiile nr. 27-29 prin	HCL nr. 3	/ 30.01.2015		
27.	-	teren	satul Păltinoasa, comuna Păltinoasa, județul Suceava; suprafața: 162 mp ; CF 30062 UAT Păltinoasa; vecinătăți: N - concesiune teren Ivașcu Ctin și Petruța și drum vicinal comunal, S - drum vicinal comunal, E - Parohia II Păltinoasa, V - proprietate teren comuna Păltinoasa și teren concesionat	1991			Proprietate privată a comunei Păltinoasa Act administrativ nr.5327/2009 al BCPI Gura Humorului; Act decizie 2430/1929



28.	-	teren	Vizitiu Alecu satul Păltinoasa, comuna Păltinoasa, județul Suceava; suprafața: 240 mp; nr.cadastral 31642; CF 31642 UAT Păltinoasa; vecinătăți: N - drum vicinal comunal, S - remiza PSI Păltinoasa, E - Post poliție Păltinoasa, V - teren concesiune Gherasim Alin	1991		rgf.464/1939 Proprietate privată a comunei Păltinoasa Plan încadrare în zonă vizat de OCPI cu nr. 618/2014 (poziție abrogată) prin HCL nr. 50 din 14.07.2022)
29.	-	teren	situat în intravilanul satului Păltinoasa, comuna Păltinoasa, județul Suceava; suprafața: 200 mp; categoria de folosință: arabil; nr. cadastral 36928; cu următoarele vecinătăți: N-E - proprietate privată, S-E - domeniul privat al comunei Păltinoasa, N-V - domeniul privat al comunei Păltinoasa, S-V - drum	1991	7,4	Hotărârea Consiliului Local nr. 5 din 31.01.2011; CF 36928 Păltinoasa (col 3, 5 și 6 modificate prin HCL nr. 54 din 19.06.2024)
	Inventarul	a fost	completat cu pozițiile nr. 30-35 prin	HCL nr. 109	/ 21.12.2017	
30.	-	Teren	situat în intravilanul satului Păltinoasa, comuna Păltinoasa, județul Suceava; suprafața: 979 mp; categoria de folosință: fânețe; cu următoarele vecinătăți: N- domeniul privat al comunei Păltinoasa, S-Chirilă Mihăiță,	2017	4	Hotărârea Consiliului Local nr. 94 din 27.10.2017 CF nr. 32581 UAT Păltinoasa



31.		Teren	E- Brumă Constantin și Alexandrina, V- domeniul privat al comunei Păltinoasa. - situat în extravilanul satului Păltinoasa, comuna Păltinoasa, județul Suceava; suprafața: 720 mp; categoria de folosință: fânețe; cu următoarele vecinătăți: N- domeniul privat al comunei Păltinoasa, S-domeniul privat al comunei Păltinoasa, E- Brumă Constantin și Alexandrina, V- domeniul privat al comunei Păltinoasa.	2017	3	Hotărârea Consiliului Local nr. 94 din 27.10.2017 CF nr. 32581 UAT Păltinoasa
32.		Teren	- situat în intravilanul satului Păltinoasa, comuna Păltinoasa, județul Suceava; suprafața: 295 mp; categoria de folosință: curți construcții; nr. cadastral: 36829, cu următoarele vecinătăți: N- domeniul privat al comunei Păltinoasa, S- proprietate privată, E- domeniul privat al comunei Păltinoasa, V- proprietăți private și domeniul privat al comunei Păltinoasa.	2017	10,26	Hotărârea Consiliului Local nr. 94 din 27.10.2017 Hotărârea Consiliului Local nr. 83 din 07.12.2023, Act notarial de divizare aut. nr. 207 din 22.01.2024 emis de BIN Lacramioara Gabriela Pelepco, CF nr. 36829 Păltinoasa



[Handwritten signature]

						<p>(col. 3, 5 și 6 modificate prin HCL nr. 6 din 30.01.2024) (poziție abrogată) prin HCL nr. 54 din 19.06.2024)</p> <p>Hotărârea Consiliului Local nr. 94 din 27.10.2017</p> <p>Hotărârea Consiliului Local nr. 83 din 07.12.2023,</p> <p>Act notarial de divizare aut. nr. 207 din 22.01.2024 emis de BIN Lacramioara de Gabriela Pelepco, CF nr. 36830</p> <p>Pălținoasa (col.3 modificată prin HCL nr. 47 din 28.06.2019)</p> <p>(col. 3, 5 și 6 modificate prin HCL nr. 6 din 30.01.2024)</p> <p>Hotărârea Consiliului Local nr. 94 din 27.10.2017</p> <p>Hotărârea Consiliului Local nr. 83 din</p>
33.	-	Teren	<p>- situat în satul Pălținoasa, comuna Pălținoasa, județul Suceava; suprafața: 683 mp, format din parcela nr.1 fânaș de 575 mp, situată în intravilan și parcela nr.2 fânaș de 108 mp, situată în extravilan; nr. cadastral: 36830, cu următoarele vecinătăți:</p> <p>N- domeniul privat al comunei Pălținoasa, S- domeniul privat al comunei Pălținoasa, E- domeniul privat al comunei Pălținoasa, V- proprietate privată și domeniul privat al comunei Pălținoasa.</p>	2017	23,76	
34.	-	Teren	<p>- situat în satul Pălținoasa, comuna Pălținoasa, județul Suceava; suprafața: 683 mp, format din parcela nr.1 fânaș de 677 mp, situată în intravilan și parcela nr.</p>	2017	23,76	



[Handwritten signature]

36.		Teren	Codrului, comuna Păltinoasa, județul Suceava; suprafata: 400 mp ; categoria de folosință: curți construcții; cu următoarele vecinătăți: N- drum, S-șanț, E- șanț, V- domeniul privat al comunei Păltinoasa.	2017	2	Consiliului Local nr. 110 din 21.12.2017 CF nr. 32626 UAT Păltinoasa
-----	--	-------	---	------	---	---

37.	-	Teren	- situat în extravilanul satului Capu Codrului, comuna Păltinoasa, județul Suceava; suprafata: 400 mp ; categoria de folosință: curți construcții; cu următoarele vecinătăți: N- drum, S-șanț, E- domeniul privat al comunei Păltinoasa, V- domeniul privat al comunei Păltinoasa	2017	2	Hotărârea Consiliului Local nr. 110 din 21.12.2017 CF nr. 32625 UAT Păltinoasa
38	-	Teren	- situat în extravilanul satului Capu Codrului, comuna Păltinoasa, județul Suceava; suprafata: 500 mp ; categoria de folosință: curți construcții; cu următoarele vecinătăți: N- drum, S-șanț, E- domeniul privat al comunei Păltinoasa, V- domeniul privat al comunei Păltinoasa	2017	2	Hotărârea Consiliului Local nr. 110 din 21.12.2017 CF nr. 32618 UAT Păltinoasa
	-	Teren	- situat în extravilanul satului Capu Codrului, comuna Păltinoasa, județul Suceava	2017	2	Hotărârea Consiliului Local nr. 110 din 21.12.2017 CF nr. 32618 UAT Păltinoasa




39.			Suceava; suprafata: 500 mp ; categoria de folosință: curți construcții; cu următoarele vecinătăți: N- domeniul privat al comunei Păltinoasa, S-drum, E- drum, V- domeniul privat al comunei Păltinoasa			nr. 110 din 21.12.2017 CF nr. 32619 UAT Păltinoasa
40.	-	Teren	- situat în extravilanul satului Capu Codrului, comuna Păltinoasa, județul Suceava; suprafata: 500 mp ; categoria de folosință: curți construcții; cu următoarele vecinătăți: N- domeniul privat al comunei Păltinoasa, S- domeniul privat al comunei Păltinoasa, E- drum, V- domeniul privat al comunei Păltinoasa	2017	2	Hotărârea Consiliului Local nr. 110 din 21.12.2017 CF nr. 32613 UAT Păltinoasa
41.	-	Teren	- situat în extravilanul satului Capu Codrului, comuna Păltinoasa, județul Suceava; suprafata: 500 mp ; categoria de folosință: curți construcții; cu următoarele vecinătăți: N- domeniul privat al comunei Păltinoasa, S- domeniul privat al comunei Păltinoasa, E- drum, V- domeniul privat al comunei Păltinoasa	2017	2	Hotărârea Consiliului Local nr. 110 din 21.12.2017 CF nr. 32622 UAT Păltinoasa
42.	-	Teren	- situat în extravilanul satului Capu Codrului, comuna Păltinoasa, județul Suceava; suprafata: 500 mp ; categoria de folosință: curți construcții; cu următoarele vecinătăți:	2017	2	Hotărârea Consiliului Local nr. 110 din 21.12.2017 CF nr. 32624 UAT



M.

					Pălătinoasa
43.	-	N- domeniul privat al comunei Pălătinoasa, S- domeniul privat al comunei Pălătinoasa, E- drum, V- domeniul privat al comunei Pălătinoasa - situat în extravilanul satului Capu Codrului, comuna Pălătinoasa, județul Suceava; suprafata: 500 mp ; categoria de folosință: curți construcții; cu următoarele vecinătăți: N- domeniul privat al comunei Pălătinoasa, S- domeniul privat al comunei Pălătinoasa, E- drum, V- domeniul privat al comunei Pălătinoasa	2017	2	Hotărârea Consiliului Local nr. 110 din 21.12.2017 CF nr. 32620 UAT Pălătinoasa
44.	-	Teren - situat în extravilanul satului Capu Codrului, comuna Pălătinoasa, județul Suceava; suprafata: 500 mp ; categoria de folosință: curți construcții; cu următoarele vecinătăți: N- domeniul privat al comunei Pălătinoasa, S- domeniul privat al comunei Pălătinoasa, E- drum, V- domeniul privat al comunei Pălătinoasa	2017	2	Hotărârea Consiliului Local nr. 110 din 21.12.2017 CF nr. 32623 UAT Pălătinoasa
45	-	Teren - situat în extravilanul satului Capu Codrului, comuna Pălătinoasa, județul Suceava; suprafata: 500 mp ; categoria de folosință: curți construcții; cu următoarele vecinătăți: N- domeniul privat al comunei Pălătinoasa, S- domeniul privat al comunei Pălătinoasa	2017	2	Hotărârea Consiliului Local nr. 110 din 21.12.2017 CF nr. 32621 UAT Pălătinoasa



46.	-	Teren	comunei Păltinoasa, E- drum, V- domeniul privat al comunei Păltinoasa - situat în extravilanul satului Capu Codrului, comuna Păltinoasa, județul Suceava; suprafata: 500 mp ; categoria de folosință: curți construcții; cu următoarele vecinătăți: N- domeniul privat al comunei Păltinoasa, S- domeniul privat al comunei Păltinoasa, E- drum, V- domeniul privat al comunei Păltinoasa	2017	2	Hotărârea Consiliului Local nr. 110 din 21.12.2017 CF nr. 32640 UAT Păltinoasa
47.	-	Teren	- situat în extravilanul satului Capu Codrului, comuna Păltinoasa, județul Suceava; suprafata: 500 mp ; categoria de folosință: curți construcții; cu următoarele vecinătăți: N- domeniul privat al comunei Păltinoasa, S- domeniul privat al comunei Păltinoasa, E- drum, V- domeniul privat al comunei Păltinoasa	2017	2	Hotărârea Consiliului Local nr. 110 din 21.12.2017 CF nr. 32636 UAT Păltinoasa
48.	-	Teren	- situat în extravilanul satului Capu Codrului, comuna Păltinoasa, județul Suceava; suprafata: 500 mp ; categoria de folosință: curți construcții; cu următoarele vecinătăți: N- domeniul privat al comunei Păltinoasa, S- domeniul privat al comunei Păltinoasa, E- drum, V- domeniul privat al comunei Păltinoasa	2017	2	Hotărârea Consiliului Local nr. 110 din 21.12.2017 CF nr. 32630 UAT Păltinoasa



49.	-	Teren	- situat în extravilanul satului Capu Codrului, comuna Păltinoasa, județul Suceava; suprafata: 500 mp ; categoria de folosință: curți construcții; cu următoarele vecinătăți: N- domeniul privat al comunei Păltinoasa, S- domeniul privat al comunei Păltinoasa, E- drum, V- domeniul privat al comunei Păltinoasa	2017	2	Hotărârea Consiliului Local nr. 110 din 21.12.2017 CF nr. 32629 UAT Păltinoasa
50.	-	Teren	- situat în extravilanul satului Capu Codrului, comuna Păltinoasa, județul Suceava; suprafata: 500 mp ; categoria de folosință: curți construcții; cu următoarele vecinătăți: N- domeniul privat al comunei Păltinoasa, S- domeniul privat al comunei Păltinoasa, E- drum, V- domeniul privat al comunei Păltinoasa	2017	2	Hotărârea Consiliului Local nr. 110 din 21.12.2017 CF nr. 32638 UAT Păltinoasa
51.	-	Teren	- situat în extravilanul satului Capu Codrului, comuna Păltinoasa, județul Suceava; suprafata: 500 mp ; categoria de folosință: curți construcții; cu următoarele vecinătăți: N- domeniul privat al comunei Păltinoasa, S- domeniul privat al comunei Păltinoasa, E- drum, V- domeniul privat al comunei Păltinoasa	2017	2	Hotărârea Consiliului Local nr. 110 din 21.12.2017 CF nr. 32637 UAT Păltinoasa
52.	-	Teren	- situat în extravilanul satului Capu Codrului, comuna Păltinoasa, județul	2017	2	Hotărârea Consiliului Local



[Handwritten signature]

53.	-	Teren	Suceava; suprafata: 500 mp ; categoria de folosință: curți construcții; cu următoarele vecinătăți: N- domeniul privat al comunei Păltinoasa, S- domeniul privat al comunei Păltinoasa, E- drum, V- domeniul privat al comunei Păltinoasa - situat în extravilanul satului Capu Codrului, comuna Păltinoasa, județul Suceava; suprafata: 275 mp ; categoria de folosință: curți construcții; cu următoarele vecinătăți: N- domeniul privat al comunei Păltinoasa, S- domeniul privat al comunei Păltinoasa, E- drum, V- domeniul privat al comunei Păltinoasa	2017	1	Hotărârea Consiliului Local nr. 110 din 21.12.2017 CF nr. 32635 UAT Păltinoasa	nr. 110 din 21.12.2017 CF nr. 32628 UAT Păltinoasa
54.	-	Teren	- situat în extravilanul satului Capu Codrului, comuna Păltinoasa, județul Suceava; suprafata: 500 mp ; categoria de folosință: curți construcții; cu următoarele vecinătăți: N- domeniul privat al comunei Păltinoasa, S- domeniul privat al comunei Păltinoasa, E- drum, V- domeniul privat al comunei Păltinoasa	2017	2	Hotărârea Consiliului Local nr. 110 din 21.12.2017 CF nr. 32634 UAT Păltinoasa	nr. 110 din 21.12.2017 CF nr. 32634 UAT Păltinoasa
55.	-	Teren	- situat în extravilanul satului Capu Codrului, comuna Păltinoasa, județul Suceava; suprafata: 500 mp ; categoria de folosință: curți construcții; cu următoarele vecinătăți: N- domeniul privat al comunei Păltinoasa, S- domeniul privat al comunei Păltinoasa, E- drum, V- domeniul privat al comunei Păltinoasa	2017	2	Hotărârea Consiliului Local nr. 110 din 21.12.2017	Hotărârea Consiliului Local nr. 110 din 21.12.2017



56.	-	următoarele vecinătăți: N- domeniul privat al comunei Pălinoasa, S- domeniul privat al comunei Pălinoasa, E- drum, V- domeniul privat al comunei Pălinoasa	2017	2	CF nr. 32649 UAT Pălinoasa
	Teren	- situat în extravilanul satului Capu Codrului, comuna Pălinoasa, județul Suceava; suprafata: 500 mp ; categoria de folosință: curți construcții; cu următoarele vecinătăți: N- domeniul privat al comunei Pălinoasa, S- domeniul privat al comunei Pălinoasa, E- drum, V- domeniul privat al comunei Pălinoasa			Hotărârea Consiliului Local nr. 110 din 21.12.2017 CF nr. 32665 UAT Pălinoasa
57.	-	următoarele vecinătăți: N- domeniul privat al comunei Pălinoasa, S- domeniul privat al comunei Pălinoasa, E- drum, V- domeniul privat al comunei Pălinoasa	2017	2	CF nr. 32654 UAT Pălinoasa
	Teren	- situat în extravilanul satului Capu Codrului, comuna Pălinoasa, județul Suceava; suprafata: 500 mp ; categoria de folosință: curți construcții; cu următoarele vecinătăți: N- domeniul privat al comunei Pălinoasa, S- domeniul privat al comunei Pălinoasa, E- drum, V- domeniul privat al comunei Pălinoasa			Hotărârea Consiliului Local nr. 110 din 21.12.2017 CF nr. 32654 UAT Pălinoasa
58.	-	următoarele vecinătăți: N- domeniul privat al comunei Pălinoasa, S- domeniul privat al comunei Pălinoasa, E- drum, V- domeniul privat al comunei Pălinoasa	2017	2	CF nr. 32650 UAT Pălinoasa
	Teren	- situat în extravilanul satului Capu Codrului, comuna Pălinoasa, județul Suceava; suprafata: 500 mp ; categoria de folosință: curți construcții; cu următoarele vecinătăți: N- domeniul privat al comunei Pălinoasa, S- domeniul privat al comunei Pălinoasa, E- drum, V- domeniul privat al comunei Pălinoasa			Hotărârea Consiliului Local nr. 110 din 21.12.2017 CF nr. 32650 UAT Pălinoasa



59.	-	Pălinoasa, S- domeniul privat al comunei Pălinoasa, E- drum, V- domeniul privat al comunei Pălinoasa	2017	2	Hotărârea Consiliului Local nr. 110 din 21.12.2017 CF nr. 32663 UAT Pălinoasa
	Teren	- situat în extravilanul satului Capu Codrului, comuna Pălinoasa, județul Suceava; suprafata: 500 mp ; categoria de folosință: curți construcții; cu următoarele vecinătăți: N- domeniul privat al comunei Pălinoasa, S- domeniul privat al comunei Pălinoasa, E- drum, V- domeniul privat al comunei Pălinoasa			
60.	-	Pălinoasa, S- domeniul privat al comunei Pălinoasa, E- drum, V- domeniul privat al comunei Pălinoasa	2017	2	Hotărârea Consiliului Local nr. 110 din 21.12.2017 CF nr. 32662 UAT Pălinoasa
	Teren	- situat în extravilanul satului Capu Codrului, comuna Pălinoasa, județul Suceava; suprafata: 400 mp ; categoria de folosință: curți construcții; cu următoarele vecinătăți: N- domeniul privat al comunei Pălinoasa, S- domeniul privat al comunei Pălinoasa, E- drum, V- domeniul privat al comunei Pălinoasa			
61.	-	Pălinoasa, S- domeniul privat al comunei Pălinoasa, E- drum, V- domeniul privat al comunei Pălinoasa	2017	2	Hotărârea Consiliului Local nr. 110 din 21.12.2017 CF nr. 32651 UAT Pălinoasa
	Teren	- situat în extravilanul satului Capu Codrului, comuna Pălinoasa, județul Suceava; suprafata: 500 mp ; categoria de folosință: curți construcții; cu următoarele vecinătăți: N- domeniul privat al comunei Pălinoasa, S- domeniul privat al comunei Pălinoasa, E- drum, V- domeniul privat al comunei Pălinoasa			



62.	-	domeniul privat al comunei Păltinoasa	2017	2	Hotărârea Consiliului Local nr. 110 din 21.12.2017 CF nr. 32653 UAT Păltinoasa
	Teren	- situat în extravilanul satului Capu Codrului, comuna Păltinoasa, județul Suceava; suprafata: 500 mp ; categoria de folosință: curți construcții; cu următoarele vecinătăți: N- domeniul privat al comunei Păltinoasa, S- domeniul privat al comunei Păltinoasa, E- drum, V- domeniul privat al comunei Păltinoasa			
63.	-	domeniul privat al comunei Păltinoasa	2017	2	Hotărârea Consiliului Local nr. 110 din 21.12.2017 CF nr. 32658 UAT Păltinoasa
	Teren	- situat în extravilanul satului Capu Codrului, comuna Păltinoasa, județul Suceava; suprafata: 400 mp ; categoria de folosință: curți construcții; cu următoarele vecinătăți: N- domeniul privat al comunei Păltinoasa, S- drum, E- Turcan Constantin, V- drum			
64.	-	domeniul privat al comunei Păltinoasa	2017	7,95	Hotărârea Consiliului Local nr. 110 din 21.12.2017 CF nr. 32652 UAT Păltinoasa (col 5 modificată prin HCL nr. 94 din 21.10.2024)
	Teren	- situat în extravilanul satului Capu Codrului, comuna Păltinoasa, județul Suceava; suprafata: 400 mp ; categoria de folosință: curți construcții; cu următoarele vecinătăți: N- domeniul privat al comunei Păltinoasa, S- domeniul privat al comunei Păltinoasa, E- Turcan Constantin, V- drum			
65.	-	domeniul privat al comunei Păltinoasa	2017	9,94	Hotărârea Consiliului Local
	Teren	- situat în extravilanul satului Capu Codrului, comuna Păltinoasa.			



66.	-	Teren	Suceava; suprafata: 500 mp ; categoria de folosință: curți construcții; cu următoarele vecinătăți: N- domeniul privat al comunei Păltinoasa, S- domeniul privat al comunei Păltinoasa, E- domeniul privat al comunei Păltinoasa, V- drum - situat în extravilanul satului Capu Codrului, comuna Păltinoasa, județul Suceava; suprafata: 500 mp ; categoria de folosință: curți construcții; cu următoarele vecinătăți: N- domeniul privat al comunei Păltinoasa, S- domeniul privat al comunei Păltinoasa, E- domeniul privat al comunei Păltinoasa, V- drum	2017	2	nr. 110 din 21.12.2017 CF nr. 32655 UAT Păltinoasa (col 5 modificată prin HCL nr. 94 din 21.10.2024) Hotărârea Consiliului Local nr. 110 din 21.12.2017 CF nr. 32676 UAT Păltinoasa
67.	-	Teren	- situat în extravilanul satului Capu Codrului, comuna Păltinoasa, județul Suceava; suprafata: 500 mp ; categoria de folosință: curți construcții; cu următoarele vecinătăți: N- domeniul privat al comunei Păltinoasa, S- domeniul privat al comunei Păltinoasa, E- drum și domeniul privat al comunei Păltinoasa, V- drum	2017	2	Hotărârea Consiliului Local nr. 110 din 21.12.2017 CF nr. 32674 UAT Păltinoasa
68.	-	Teren	- situat în extravilanul satului Capu Codrului, comuna Păltinoasa, județul Suceava; suprafata: 400 mp ; categoria de folosință: curți construcții; cu următoarele vecinătăți: N- domeniul privat al comunei Păltinoasa, S- domeniul privat al comunei Păltinoasa, E- drum și domeniul privat al comunei Păltinoasa, V- drum	2017	2	Hotărârea Consiliului Local nr. 110 din 21.12.2017 CF nr. 32674 UAT Păltinoasa



69.	-	Teren	de folosință: curți construcții; cu următoarele vecinătăți: N- drum, S- domeniul privat al comunei Pălinoasa, E- drum, V- drum - situat în extravilanul satului Capu Codrului, comuna Pălinoasa, județul Suceava; suprafata: 500 mp ; categoria de folosință: curți construcții; cu următoarele vecinătăți: N- domeniul privat al comunei Pălinoasa, S- drum, E- drum, V- drum	2017	2	Hotărârea Consiliului Local nr. 110 din 21.12.2017 CF nr. 32670 UAT Pălinoasa
70.	-	Teren	- situat în extravilanul satului Capu Codrului, comuna Pălinoasa, județul Suceava; suprafata: 500 mp ; categoria de folosință: curți construcții; cu următoarele vecinătăți: N- domeniul privat al comunei Pălinoasa, S- domeniul privat al comunei Pălinoasa, E- drum, V- drum	2017	2	Hotărârea Consiliului Local nr. 110 din 21.12.2017 CF nr. 32667 UAT Pălinoasa
71.	-	Teren	- situat în extravilanul satului Capu Codrului, comuna Pălinoasa, județul Suceava; suprafata: 500 mp ; categoria de folosință: curți construcții; cu următoarele vecinătăți: N- domeniul privat al comunei Pălinoasa și Bocea Marcel, S- domeniul privat al comunei Pălinoasa, E- drum, V- drum	2017	2	Hotărârea Consiliului Local nr. 110 din 21.12.2017 CF nr. 32669 UAT Pălinoasa
72.	-	Teren	- situat în extravilanul satului Capu Codrului, comuna Pălinoasa, județul Suceava			Hotărârea



				2017	2	Consiliului Local nr. 110 din 21.12.2017 CF nr. 32672 UAT Pălinoasa
			Codrului, comuna Pălinoasa, județul Suceava; suprafata: 500 mp ; categoria de folosință: curți construcții; cu următoarele vecinătăți: N- domeniul privat al comunei Pălinoasa, S- drum și domeniul privat al comunei Pălinoasa, E- domeniul privat al comunei Pălinoasa, V- drum			
73.	-	Teren	- situat în extravilanul satului Capu Codrului, comuna Pălinoasa, județul Suceava; suprafata: 500 mp ; categoria de folosință: curți construcții; cu următoarele vecinătăți: N- domeniul privat al comunei Pălinoasa, S- domeniul privat al comunei Pălinoasa, E- domeniul privat al comunei Pălinoasa, V- drum	2017	2	Hotărârea Consiliului Local nr. 110 din 21.12.2017 CF nr. 32668 UAT Pălinoasa
74.	-	Teren	- situat în extravilanul satului Capu Codrului, comuna Pălinoasa, județul Suceava; suprafata: 500 mp ; categoria de folosință: curți construcții; cu următoarele vecinătăți: N- domeniul privat al comunei Pălinoasa, S- domeniul privat al comunei Pălinoasa, E- domeniul privat al comunei Pălinoasa, V- drum	2017	2	Hotărârea Consiliului Local nr. 110 din 21.12.2017 CF nr. 32677 UAT Pălinoasa
75.	-	Teren	- situat în extravilanul satului Capu Codrului, comuna Pălinoasa, județul Suceava; suprafata: 160 mp ; categoria	2017	2	Hotărârea Consiliului Local nr. 110 din



			de folosință: curți construcții; cu următoarele vecinătăți: N- domeniul privat al comunei Păltinoasa, S- drum, E- domeniul privat al comunei Păltinoasa și drum, V- drum				21.12.2017 CF nr. 32673 UAT Păltinoasa
	Inventarul	a fost	completat cu pozițiile nr. 76-79 prin	HCL nr. 2	30.01.2019		
76.	-	Teren	- situat în intravilanul satului Păltinoasa, comuna Păltinoasa, județul Suceava; suprafața: 500 mp; categoria de folosință: curți construcții; cu următoarele vecinătăți: N- domeniul privat al comunei Păltinoasa, S- domeniul privat al comunei Păltinoasa, E- drum, V- domeniul privat al comunei Păltinoasa.	2018	2		Hotărârea Consiliului Local nr. 47 din 31.07.2018 CF nr. 33838 UAT Păltinoasa
77.	-	Teren	- situat în intravilanul satului Păltinoasa, comuna Păltinoasa, județul Suceava; suprafața: 534 mp; categoria de folosință: curți construcții; cu următoarele vecinătăți: N- imas, S- Morosan Constantin, E- domeniul privat al comunei Păltinoasa, drum și Gherasim Costel-Sandel, V- imas.	2018	2		Hotărârea Consiliului Local nr. 47 din 31.07.2018 CF nr. 33632 UAT Păltinoasa
78.	-	Teren	- situat în extravilanul satului Păltinoasa, comuna Păltinoasa, județul Suceava; suprafața: 541 mp; categoria de folosință: curți construcții; cu următoarele vecinătăți: N- domeniul privat al comunei Păltinoasa, S- domeniul privat al comunei Păltinoasa, E- domeniul privat al comunei Păltinoasa și	2018	2		Hotărârea Consiliului Local nr. 47 din 31.07.2018 CF nr. 33639 UAT Păltinoasa



79.	-	Teren	Păltinoasa, V- domeniul privat al comunei Păltinoasa si Nutu Dumitru. - situat în intravilanul satului Păltinoasa, comuna Păltinoasa, județul Suceava; suprafața: 368 mp ; categoria de folosință: curți construcții; cu următoarele vecinătăți: N- drum; Carpiuc Constantin și Dorina, S- domeniul privat al comunei Păltinoasa, E- domeniul privat al comunei Păltinoasa, V- domeniul privat al comunei Păltinoasa.	2018	2	Hotărârea Consiliului Local nr. 53 din 24.08.2018 CF nr. 33635 UAT Păltinoasa
	Inventarul	a fost	completat cu pozițiile nr. 80-81 prin	HCL nr. 9	/28.02.2019	
80.	-	Teren	- situat în intravilanul satului Păltinoasa, comuna Păltinoasa, județul Suceava; suprafața: 474 mp ; categoria de folosință: curți construcții; CF nr. 33934 UAT Păltinoasa; nr. cadastral: 33934; cu următoarele vecinătăți: N- Ianoș Livia, S- drum vicinal, E- drum vicinal, V- Glazov Constantin.	2018	2	Hotărârea Consiliului Local nr. 75 din 14.11.2018
81.	-	Teren	- situat în intravilanul satului Capu Codrului, comuna Păltinoasa, județul Suceava; suprafața: 500 mp ; categoria de folosință: curți construcții; CF nr. 33935 UAT Păltinoasa; nr. cadastral: 33935; cu următoarele vecinătăți: N- domeniul privat al comunei Păltinoasa și Rusu Haralambie, S- domeniul privat al comunei Păltinoasa și Zlatoș Gheorghe, E- drum vicinal, V- domeniul privat al	2018	2	Hotărârea Consiliului Local nr. 75 din 14.11.2018



82.	Inventarul	a fost	comunei Păltinoasa și Solomon Ion.					
	-	Teren	completat cu pozitia nr. 82 prin - situat în intravilanul satului Capu Codrului, comuna Păltinoasa, județul Suceava; suprafața: 350 mp ; categoria de folosință: curți construcții; CF nr. 32880 UAT Păltinoasa; nr. cadastral: 32880; cu următoarele vecinătăți: N- drum vicinal, S- domeniu privat comuna Păltinoasa, E- drum vicinal, V- domeniu privat comuna Păltinoasa.	HCL nr. 42	2017	/31.05.2019	10,45	Hotărârea Consiliului Local nr. 110 din 21.12.2017 (col 5 modificată prin HCL nr. 124 din 20.12.2024)
	Inventarul	a fost	completat cu pozitia nr. 83 prin	HCL nr. 48		/28.06.2019		
83.	-	Teren	- situat în intravilanul satului Păltinoasa, comuna Păltinoasa, județul Suceava; suprafața: 616 mp ; categoria de folosință: curți construcții; CF nr. 34826 UAT Păltinoasa; nr. cadastral: 34826; cu următoarele vecinătăți: N- SC Descoop – societate cooperativa, S- drum comunal, E- domeniu public al comunei Păltinoasa, V- domeniu public al comunei Păltinoasa.	2019			2,5	Hotărârea Consiliului Local nr. 32 din 24.04.2019
	Inventarul	a fost	completat cu pozitiile nr. 84-99 prin	HCL nr. 10		/18.02.2020		
84.	-	Teren	- situat în intravilanul satului Păltinoasa, comuna Păltinoasa, județul Suceava; suprafața: 268 mp ; categoria de folosință: curți construcții; CF nr. 35816 UAT Păltinoasa; nr. cadastral: 35816; cu următoarele vecinătăți: N- domeniu privat al comunei Păltinoasa, S- Drumul comunal DC 27, E- domeniu privat al comunei Păltinoasa, V- proprietate privată.	2019			1,0	Hotărârea Consiliului Local nr. 68 din 30.09.2019



85.	-	Teren	- situat în intravilanul satului Păltinoasa, comuna Păltinoasa, județul Suceava; suprafața: 266 mp ; categoria de folosință: arabil; CF nr. 35816 UAT Păltinoasa; nr. cadastral: 35816; cu următoarele vecinătăți: N- domeniul privat al comunei Păltinoasa, S- Drumul comunal DC 27, E- domeniul privat al comunei Păltinoasa, V- domeniul privat al comunei Păltinoasa.	2019	1,0	Hotărârea Consiliului Local nr. 68 din 30.09.2019
86.	-	Teren	- situat în intravilanul satului Păltinoasa, comuna Păltinoasa, județul Suceava; suprafața: 23 mp ; categoria de folosință: curți construcții; CF nr. 35618 UAT Păltinoasa; nr. cadastral: 35618; cu următoarele vecinătăți: N- domeniul privat al comunei Păltinoasa S- domeniul privat al comunei Păltinoasa Ctin, E- drum vicinal, V- proprietate privată.	2019	0,01	Hotărârea Consiliului Local nr. 68 din 30.09.2019 (poziție abrogată prin HCL nr. 1 din 30.01.2024)
87.	-	Teren	- situat în intravilanul satului Păltinoasa, comuna Păltinoasa, județul Suceava; suprafața: 223 mp ; categoria de folosință: arabil; CF nr. 35618 UAT Păltinoasa; nr. cadastral: 35618; cu următoarele vecinătăți: N- domeniul privat al comunei Păltinoasa S- domeniul privat al comunei Păltinoasa Ctin, E- drum vicinal, V- proprietate privată.	2019	0,9	Hotărârea Consiliului Local nr. 68 din 30.09.2019 (poziție abrogată prin HCL nr. 1 din 30.01.2024)
88.	-	Teren	- situat în extravilanul satului Capu Codrului, comuna Păltinoasa, județul Suceava; suprafața: 500 mp ; categoria de folosință: curți construcții; CF nr. 35192 UAT Păltinoasa; nr. cadastral: 35192; cu următoarele vecinătăți: N- domeniul privat al comunei Păltinoasa, S- domeniul privat al comunei Păltinoasa,	2019	2,0	Hotărârea Consiliului Local nr. 68 din 30.09.2019



89.	-	Teren	E- drum, V- domeniul privat al comunei Pălinoasa. - situat în extravilanul satului Capu Codrului, comuna Pălinoasa, județul Suceava ; suprafața: 500 mp ; categoria de folosință: curți construcții; CF nr. 35231 UAT Pălinoasa; nr. cadastral: 35231; cu următoarele vecinătăți: N- domeniul privat al comunei Pălinoasa, S- domeniul privat al comunei Pălinoasa, E- drum, V- domeniul privat al comunei Pălinoasa.	2019	2,0	Hotărârea Consiliului Local nr. 68 din 30.09.2019
90.	-	Teren	- situat în extravilanul satului Capu Codrului, comuna Pălinoasa, județul Suceava ; suprafața: 500 mp ; categoria de folosință: curți construcții; CF nr. 35228 UAT Pălinoasa; nr. cadastral: 35228; cu următoarele vecinătăți: N- domeniul privat al comunei Pălinoasa, S- domeniul privat al comunei Pălinoasa, E- drum, V- domeniul privat al comunei Pălinoasa.	2019	2,0	Hotărârea Consiliului Local nr. 68 din 30.09.2019
91.	-	Teren	- situat în extravilanul satului Capu Codrului, comuna Pălinoasa, județul Suceava ; suprafața: 500 mp ; categoria de folosință: curți construcții; CF nr. 35190 UAT Pălinoasa; nr. cadastral: 35190; cu următoarele vecinătăți: N- domeniul privat al comunei Pălinoasa, S- domeniul privat al comunei Pălinoasa, E- drum, V- domeniul privat al comunei Pălinoasa.	2019	2,0	Hotărârea Consiliului Local nr. 68 din 30.09.2019
92.	-	Teren	- situat în extravilanul satului Capu Codrului, comuna Pălinoasa, județul Suceava ; suprafața: 971 mp ; categoria de folosință: curți construcții; CF nr. 35193	2019	4,0	Hotărârea Consiliului Local nr. 68 din



93.	-	Teren	<p>UAT Păltinoasa; nr. cadastral: 35193; cu următoarele vecinătăți: N- domeniul privat al comunei Păltinoasa, S- domeniul privat al comunei Păltinoasa, E- drum, V- domeniul privat al comunei Păltinoasa.</p> <p>- situat în extravilanul satului Capu Codrului, comuna Păltinoasa, județul Suceava ; suprafața: 500 mp; categoria de folosință: curți construcții; CF nr. 35191 UAT Păltinoasa; nr. cadastral: 35191; cu următoarele vecinătăți: N- domeniul privat al comunei Păltinoasa, S- domeniul privat al comunei Păltinoasa, E- drum, V- domeniul privat al comunei Păltinoasa.</p>	2019	2,0	Hotărârea Consiliului Local nr. 68 din 30.09.2019	30.09.2019
94.	-	Teren	<p>- situat în extravilanul satului Capu Codrului, comuna Păltinoasa, județul Suceava ; suprafața: 659 mp; categoria de folosință: curți construcții; CF nr. 35196 UAT Păltinoasa; nr. cadastral: 35196; cu următoarele vecinătăți: N- domeniul privat al comunei Păltinoasa, S- domeniul privat al comunei Păltinoasa, E- drum, V- domeniul privat al comunei Păltinoasa.</p>	2019	2,6	Hotărârea Consiliului Local nr. 68 din 30.09.2019	
95.	-	Teren	<p>- situat în extravilanul satului Capu Codrului, comuna Păltinoasa, județul Suceava ; suprafața: 935 mp; categoria de folosință: curți construcții; CF nr. 35229 UAT Păltinoasa; nr. cadastral: 35229; cu următoarele vecinătăți: N- domeniul privat al comunei Păltinoasa, S- domeniul privat al comunei Păltinoasa, E- drum, V- domeniul privat al comunei Păltinoasa.</p>	2019	3,8	Hotărârea Consiliului Local nr. 68 din 30.09.2019	



96.	-	Teren	- situat în extravilanul satului Capu Codrului, comuna Păltinoasa, județul Suceava ; suprafața: 749 mp ; categoria de folosință: curți construcții; CF nr. 35197 UAT Păltinoasa; nr. cadastral: 35197; cu următoarele vecinătăți: N- domeniul privat al comunei Păltinoasa, S- domeniul privat al comunei Păltinoasa, E- drum, V- domeniul privat al comunei Păltinoasa.	2019	3,0	Hotărârea Consiliului Local nr. 68 din 30.09.2019
97.	-	Teren	- situat în extravilanul satului Capu Codrului, comuna Păltinoasa, județul Suceava ; suprafața: 500 mp ; categoria de folosință: curți construcții; CF nr. 35230 UAT Păltinoasa; nr. cadastral: 35230; cu următoarele vecinătăți: N- domeniul privat al comunei Păltinoasa, S- domeniul privat al comunei Păltinoasa, E- drum, V- domeniul privat al comunei Păltinoasa.	2019	2,0	Hotărârea Consiliului Local nr. 68 din 30.09.2019
98.	-	Teren	- situat în extravilanul satului Capu Codrului, comuna Păltinoasa, județul Suceava ; suprafața: 655 mp ; categoria de folosință: curți construcții; CF nr. 35194 UAT Păltinoasa; nr. cadastral: 35194; cu următoarele vecinătăți: N- domeniul privat al comunei Păltinoasa, S- domeniul privat al comunei Păltinoasa, E- drum, V- domeniul privat al comunei Păltinoasa.	2019	2,5	Hotărârea Consiliului Local nr. 68 din 30.09.2019
99.	-	Teren	- situat în extravilanul satului Capu Codrului, comuna Păltinoasa, județul Suceava ; suprafața: 500 mp ; categoria de folosință: curți construcții; CF nr. 35195 UAT Păltinoasa; nr. cadastral: 35195; cu următoarele vecinătăți:	2019	2,5	Hotărârea Consiliului Local nr. 68 din 30.09.2019



100	Inventarul	a fost	completat cu pozitia nr. 100 prin	HCL nr. 16	/19.04.2021			
	-	Teren	situat în satul Capu Codrului, comuna Pălinoasa, județul Suceava în suprafață de 1000 mp , intravilan, cu următoarele vecinătăți: N – domeniul privat al comunei Paltinoasa; S – drum vicinal; E – proprietăți private, V – proprietate privată și domeniul privat al comunei Paltinoasa.	2017	6,3			Hotărârea Consiliului Local nr. 110 din 21.12.2017 CF nr. 35650 Pălinoasa (poziție abrogată prin HCL nr. 50 din 14.07.2022)
101	Inventarul	a fost	completat cu pozitia nr. 101 prin	HCL nr. 49	/14.07.2022			
	-	Teren	- situat în satul Capu Codrului, comuna Pălinoasa, intravilan, în suprafață de 469 mp ; nr cadastral 36448, cu următoarele vecinătăți: N – DN2E; S – teren domeniul privat al comunei Pălinoasa; E – proprietate particulară și drum, V – teren domeniul privat al comunei Pălinoasa.	2001	20,8			Hotărârea Consiliului Local nr. 52 din 14.07.2022 CF nr. 36448 Pălinoasa (Dezlipire prin HCL nr. 52 din 14.07.2022) (col. 3, 4, 5 și 6 modificate prin HCL nr. 59 din 26.08.2022) (Trecut in Domeniul public prin HCL nr. 72 din 04.10.2022) (poziție ABROGATA prin HCL nr. 22 din 28.02.2023)
	Inventarul	a fost	completat cu pozitia nr. 102 prin	HCL nr. 61	/26.08.2022			



102	1.6.4.	Teren cu construcții	- teren situat în satul Capu Codrului, comuna Păltinoasa, intravilan, în suprafață de 6071 mp ; nr. cadastral 36447 - construcții: clădire (anexă), nr. niveluri:1; regim de înălțime P, suprafața construită la sol 44 mp; suprafața desășurată 44 mp, construcție din cărămidă, cu acoperiș din tablă, nr. cadastral 36447-C1, cu următoarele vecinătăți: N – DN2E; S – pârau; E – teren domeniul privat al comunei Păltinoasa și proprietăți particulare, V – proprietăți particulare.	2001	280,1 din care: 270 teren/ 10,1 clădire	Hotărârea Consiliului Local nr. 52 din 14.07.2022 CF nr. 36447 Păltinoasa (Trecut în Domeniul public prin HCL nr. 66 din 21.09.2022) (poziție ABROGATA prin HCL nr. 22 din 28.02.2023)
		a fost	completat cu pozițiile nr. 103-104 prin	HCL nr. 62	/31.08.2022	
103	-	Teren	situat în satul Capu Codrului, comuna Păltinoasa, intravilan, în suprafață de 146 mp ; nr. cadastral 36639, cu următoarele vecinătăți: N – DN2E; S – proprietate particulară; E – proprietăți particulare; V – teren domeniul privat al comunei Păltinoasa.	2022	6,45	Hotărârea Consiliului Local nr. 22 din 30.03.2022; Hotărârea Consiliului Local nr. 87 din 23.11.2022, Act notarial de divizare aut. nr. 460 din 13.02.2023 emis de NP Lacramioara Gabriela Pelepco, CF nr. 36639 Păltinoasa (imobil dezlipit prin HCL nr. 87 din 23.11.2022: 811 mp și 146 mp) (col. 3, 5 și 6 modificate prin HCL nr. 22 din 28.02.2023)



104	-	Teren	situat în satul Păltinoasa, comuna Păltinoasa, intravilan, în suprafață de 300 mp ; nr. cadastral 36641, cu următoarele vecinătăți: N-teren domeniul privat al comunei Păltinoasa; S-teren domeniul privat al comunei Păltinoasa; E-teren domeniul privat al comunei Păltinoasa; V-proprietate particulară.	2022	13,23	Hotărârea Consiliului Local nr. 22 din 30.03.2022, Hotărârea Consiliului Local nr. 88 din 23.11.2022, Act notarial de divizare aut. nr. 459 din 13.02.2023 emis de NP Lacramioara Gabriela Pelepco, CF nr. 36641 Păltinoasa (imobil dezlipit prin HCL nr. 88 din 23.11.2022: 425 mp și 300 mp) (col. 3, 5 și 6 modificate prin HCL nr. 22 din 28.02.2023) (poziție abrogată prin HCL nr. 1 din 30.01.2024)
105	Inventarul	a fost	completat cu pozițiile nr. 105-106 prin situat în satul Capu Codrului, comuna Păltinoasa, intravilan, în suprafață de 811 mp ; nr. cadastral 36638, cu următoarele vecinătăți: N – DN2E; S – proprietăți particulare; E – teren domeniul privat al comunei	HCL nr. 23	/28.02.2023	Hotărârea Consiliului Local nr. 22 din 30.03.2022; Hotărârea Consiliului Local nr. 87 din 23.11.2022, Act notarial de divizare autentificat cu nr. 460 din 13.02.2023 emis de Notarul Public



106	-	Teren	Păltinoasa; V – teren domeniul public al comunei Păltinoasa. situat în satul Păltinoasa, comuna Păltinoasa, intravilan, în suprafață de 425 mp; nr. cadastral 36640, cu următoarele vecinătăți: N – teren domeniul privat al comunei Păltinoasa; S – teren domeniul privat al comunei Păltinoasa; E – teren domeniul privat al comunei Păltinoasa; V – proprietate particulară.	2022	18,75	Lăcrămioara Gabriela Pelepco, CF nr. 36638 Păltinoasa Hotărârea Consiliului Local nr. 22 din 30.03.2022; Hotărârea Consiliului Local nr. 88 din 23.11.2022, Act notarial de divizare autentificat cu nr. 459 din 13.02.2023 emis de Notarul Public Lăcrămioara Gabriela Pelepco, CF nr. 36640 Păltinoasa
	Inventarul	a fost	completat cu pozitia nr. 107 prin	HCL nr. 38	/25.04.2023	
107	-	Teren	situat în satul Capu Codrului, comuna Păltinoasa, intravilan, în suprafață de 440 mp; nr. cadastral 36700, cu următoarele vecinătăți: N – drum vicinal; S – drum vicinal; E – proprietate privată; V – drum vicinal.	2022	12,00	Hotărârea Consiliului Local nr. 86 din 23.11.2022; CF nr. 36700 Păltinoasa (col. 5 modificată prin HCL nr. 69 din 08.08.2024)
	Inventarul	a fost	completat cu pozitiile nr. 108 - 121 prin	HCL nr. 25	/14.03.2024	
108	-	Teren	Trup de pășune STONEASA 1, situat în satul Capu Codrului, comuna Păltinoasa, extravilan, în suprafață de 112.653 mp pășune nr. cadastral	1991	559,90	Hotărârea Consiliului Local nr. 5 din 31.01.2011;



109	-	Teren	32444, cu următoarele vecinătăți: N – teren domeniul privat al comunei Păltinoasa; S – teren domeniul privat al comunei Păltinoasa; E – teren domeniul privat al comunei Păltinoasa; V – teren domeniul privat al comunei Păltinoasa. Trup de pășune STONEASA 2 , situat în satul Capu Codrului, comuna Păltinoasa, în suprafață de 125.127 mp pășune (P1 – 4.238 mp intravilan și P2 – 120.889 mp extravilan); nr. cadastral 32448, cu următoarele vecinătăți: N – teren domeniul privat al comunei Păltinoasa; S – teren domeniul privat al comunei Păltinoasa; E – teren domeniul privat al comunei Păltinoasa; V – teren domeniul privat al comunei Păltinoasa.	1991	621,88	Hotărârea Consiliului Local nr. 5 din 31.01.2011; CF nr. 32448 Păltinoasa	CF nr. 32444 Păltinoasa
110	-	Teren	Trup de pășune STONEASA 3 , situat în satul Capu Codrului, comuna Păltinoasa, extravilan, în suprafață totală de 465.305 mp pășune , format din 2 parcele: - STONEASA 3A – 260.000 mp - STONEASA 3B – 205.305 mp ; nr. cadastral 32441, cu următoarele vecinătăți: N – teren domeniul privat al comunei Păltinoasa; S – teren domeniul privat al comunei Păltinoasa; E – teren domeniul privat al comunei Păltinoasa; V – teren domeniul privat al comunei Păltinoasa.	1991	2.312,57	Hotărârea Consiliului Local nr. 5 din 31.01.2011; CF nr. 32441 Păltinoasa	Hotărârea Consiliului Local nr. 5 din 31.01.2011; CF nr. 32441 Păltinoasa
111	-	Teren	Trup de pășune STONEASA 4 , situat în satul Capu Codrului, comuna Păltinoasa, extravilan, în suprafață totală de 171.325 mp , format din: - 164.857 mp pășune , - 6.468 mp pășune împădurită ; nr. cadastral	1991	851,49	Hotărârea Consiliului Local nr. 5 din 31.01.2011; CF nr. 32438 Păltinoasa	Hotărârea Consiliului Local nr. 5 din 31.01.2011; CF nr. 32438 Păltinoasa



112	-	Teren	32438, cu următoarele vecinătăți: N – teren domeniul privat al comunei Pălinoasa; S – teren domeniul privat al comunei Pălinoasa; E – teren domeniul privat al comunei Pălinoasa; V – teren domeniul privat al comunei Pălinoasa. Trup de pășune STONEASA 5 , situat în satul Capu Codrului, comuna Pălinoasa, extravilan, în suprafață de 50.817 mp pășune ; nr. cadastral 32443, cu următoarele vecinătăți: N – teren domeniul privat al comunei Pălinoasa; S – teren domeniul privat al comunei Pălinoasa; E – teren domeniul privat al comunei Pălinoasa; V – teren domeniul privat al comunei Pălinoasa.	1991	252,56	Hotărârea Consiliului Local nr. 5 din 31.01.2011; CF nr. 32443 Pălinoasa
113	-	Teren	Trup de pășune STONEASA 6 , situat în satul Capu Codrului, comuna Pălinoasa, extravilan, în suprafață totală de 28.175 mp , format din: - 21.924 mp pășune , - 6.251 mp pășune împădurită ; nr. cadastral 32439, cu următoarele vecinătăți: N – teren domeniul privat al comunei Pălinoasa; S – teren domeniul privat al comunei Pălinoasa; E – teren domeniul privat al comunei Pălinoasa; V – teren domeniul privat al comunei Pălinoasa.	1991	140,00	Hotărârea Consiliului Local nr. 5 din 31.01.2011; CF nr. 32439 Pălinoasa
114	-	Teren	Trup de pășune STONEASA 7 , situat în satul Capu Codrului, comuna Pălinoasa, extravilan, în suprafață totală de 242.585 mp , format din: - 47.592 mp pășune , format din 3 parcele: - STONEASA 7A – 4.641 mp ; - STONEASA 7B – 12.332 mp ;	1991	1.205,65	Hotărârea Consiliului Local nr. 5 din 31.01.2011; CF nr. 32442 Pălinoasa



115	-	Teren	<p>- STONEASA 7C – 30.619 mp; - 194.993 mp pășune împădurită, nr. cadastral 32442, cu următoarele vecinătăți: N – teren domeniul privat al comunei Pălinoasa; S – teren domeniul privat al comunei Pălinoasa; E – teren domeniul privat al comunei Pălinoasa; V – teren domeniul privat al comunei Pălinoasa.</p> <p>Trup de pășune STONEASA 8, situat în satul Capu Codrului, comuna Pălinoasa, în suprafață totală de 37.307 mp, format din: - 32.055 mp pășune (P1 – 1.540 mp, intravilan și P2 – 30.515 mp extravilan); - 5.252 mp pășune împădurită, extravilan; nr. cadastral 32450, cu următoarele vecinătăți: N – teren domeniul privat al comunei Pălinoasa; S – teren domeniul privat al comunei Pălinoasa; E – teren domeniul privat al comunei Pălinoasa; V – teren domeniul privat al comunei Pălinoasa.</p>	1991	185,42	Hotărârea Consiliului Local nr. 5 din 31.01.2011; CF nr. 32450 Pălinoasa
116	-	Teren	<p>Trup de pășune STONEASA 10, situat în satul Capu Codrului, comuna Pălinoasa, extravilan, în suprafață de 4.737 mp; nr. cadastral 32440, cu următoarele vecinătăți: N – teren domeniul privat al comunei Pălinoasa; S – teren domeniul privat al comunei Pălinoasa; E – teren domeniul privat al comunei Pălinoasa; V – teren domeniul privat al comunei Pălinoasa.</p>	1991	23,54	Hotărârea Consiliului Local nr. 5 din 31.01.2011; CF nr. 32440 Pălinoasa
117	-	Teren	<p>Trup de pășune DEALU POPII, situat în satul Capu Codrului, comuna Pălinoasa, în suprafață totală de 80.777 mp, format din: - 58.503 mp pășune (P1 – 7.088 mp intravilan și P5 – 51.415 mp extravilan); - 22.274 mp pășune împădurită (P2 – 1.318 mp</p>	1991	401,46	Hotărârea Consiliului Local nr. 5 din 31.01.2011; CF nr. 32451 Pălinoasa



118	-	Teren	<p>intravilan, P3 – 11.467 mp intravilan și P4 – 9.489 mp extravilan); nr. cadastral 32451, cu următoarele vecinătăți: N – teren domeniul privat al comunei Păitinoasa; S – teren domeniul privat al comunei Păitinoasa; E – teren domeniul privat al comunei Păitinoasa; V – teren domeniul privat al comunei Păitinoasa.</p> <p>Trup de pășune DUMBRAVA MICĂ, situat în satul Capu Codrului, comuna Păitinoasa, extravilan, în suprafață totală de 431.067 mp, format din:</p> <ul style="list-style-type: none"> - 204.275 mp pășune, format din 3 parcele: - DUMBRAVA MICĂ 1 – 104.997 mp; - DUMBRAVA MICĂ 2 – 94.606 mp; - DUMBRAVA MICĂ 3 – 4.672 mp; - 226.792 mp pășune împădurită, <p>nr. cadastral 32447, cu următoarele vecinătăți: N – teren domeniul privat al comunei Păitinoasa; S – teren domeniul privat al comunei Păitinoasa; E – teren domeniul privat al comunei Păitinoasa; V – teren domeniul privat al comunei Păitinoasa.</p>	1991	2.142,40	Hotărârea Consiliului Local nr. 5 din 31.01.2011; CF nr. 32447 Păitinoasa
119	-	Teren	<p>Trup de pășune DUMBRAVA MARE 1, situat în satul Capu Codrului, comuna Păitinoasa, extravilan, în suprafață totală de 747.947 mp, format din:</p> <ul style="list-style-type: none"> - 483.723 mp pășune (P1 – 66.190 mp; P2 – 23.963 mp și P3 – 393.570 mp), evidențiate astfel: - DUMBRAVA MARE 1A – 12,00 ha; - DUMBRAVA MARE 1B – 13,11 ha; - DUMBRAVA MARE 1C – 16,64 ha; - DUMBRAVA MARE 1D – 6,61 ha. - 264.224 mp pășune împădurită extravilan. 	1991	3.717,30	Hotărârea Consiliului Local nr. 5 din 31.01.2011; CF nr. 32452 Păitinoasa




120	-	Teren	nr. cadastral 32452, cu următoarele vecinătăți: N – teren domeniul privat al comunei Păltinoasa; S – teren domeniul privat al comunei Păltinoasa; E – teren domeniul privat al comunei Păltinoasa; V – teren domeniul privat al comunei Păltinoasa. Trup de pășune DUMBRAVA MARE 2 , situat în satul Păltinoasa, comuna Păltinoasa, în suprafață totală de 285.291 mp , format din: - 234.615 mp pășune , format din 4 parcele: - DUMBRAVA MARE 2A – 29.817 mp (P1 – 744 mp intravilan și P2 – 29.073 mp extravilan); - DUMBRAVA MARE 2B – 6.945 mp , extravilan; - DUMBRAVA MARE 2C – 10.880 mp , extravilan; - DUMBRAVA MARE 2D – 186.973 mp , extravilan; (DUMBRAVA MARE 2D 1 – 6,69 ha; DUMBRAVA MARE 2D 2 – 12,00 ha). - 50.676 mp pășune împădurită , extravilan. nr. cadastral 32449, cu următoarele vecinătăți: N – teren domeniul privat al comunei Păltinoasa; S – teren domeniul privat al comunei Păltinoasa; E – teren domeniul privat al comunei Păltinoasa; V – teren domeniul privat al comunei Păltinoasa.	1991	1.417,90	Hotărârea Consiliului Local nr. 5 din 31.01.2011; CF nr. 32449 Păltinoasa
121	-	Teren	Trup de pășune DUMBRAVA - DEPUTAT , situat în satul Păltinoasa, comuna Păltinoasa, extravilan, în suprafață de 136.000 mp pășune ; nr. cadastral 30062, cu următoarele vecinătăți: N – teren domeniul privat al comunei Păltinoasa, S – teren domeniul privat al comunei Păltinoasa, E – teren domeniul privat al comunei Păltinoasa.	1991	675,92	Hotărârea Consiliului Local nr. 5 din 31.01.2011; CF nr. 30062 Păltinoasa



			V – teren domeniul privat al comunei Păitinoasa.			
122	Inventarul a fost	Teren	completat cu pozitia nr. 122 prin situat în satul Păitinoasa, comuna Păitinoasa, intravilan, în suprafață de 60 mp ; nr. cadastral 36929, cu următoarele vecinătăți: N-E –proprietate privată; S-E – teren domeniul privat al comunei Păitinoasa; N-E– teren domeniul privat al comunei Păitinoasa; S – drum.	HCL nr. 54	/19.06.2024	Hotărârea Consiliului Local nr. 5 din 31.01.2011; Hotărârea Consiliului Local nr. 35 din 11.04.2024, Act notarial de divizare autentificat cu nr. 1605 din 30.05.2024 emis de Notarul Public Lăcrămioara Gabriela Pelepco, CF nr. 36929 Păitinoasa
123	Inventarul a fost	Teren	completat cu pozitiile nr. 123-127 prin - situat în satul Păitinoasa, comuna Păitinoasa, județul Suceava în suprafață de 13 mp , intravilan, categoria de folosință fânețe, nr. cadastral 36971, cu următoarele vecinătăți: N-E – proprietate privată; N-V – domeniul privat al comunei Păitinoasa; S – drum și proprietate privată.	HCL nr. 69	/08.08.2024	Hotărârea Consiliului Local nr. 40 din 25.04.2024; CF nr. 36971 Păitinoasa
124	Inventarul a fost	Teren	- situat în satul Păitinoasa, comuna Păitinoasa, județul Suceava în suprafață de 114 mp , intravilan, categoria de folosință fânețe, nr. cadastral 36975, cu următoarele vecinătăți: N-E – proprietate privată;	HCL nr. 69	/08.08.2024	Hotărârea Consiliului Local nr. 40 din 25.04.2024; CF nr. 36975



125	-	Teren	S-E - domeniul privat al comunei Păltinoasa; S – drum vicinal; V – domeniul privat al comunei Păltinoasa. - situat în satul Păltinoasa, comuna Păltinoasa, județul Suceava în suprafață de 1200 mp , extravilan, categoria de folosință fânețe, nr. cadastral 36973, cu următoarele vecinătăți: N – domeniul privat al comunei Păltinoasa; S – domeniul privat al comunei Păltinoasa; E – proprietate privată; V – domeniul privat al comunei Păltinoasa	2024	35,78	Hotărârea Consiliului Local nr. 40 din 25.04.2024; CF nr. 36973 Păltinoasa
126	-	Teren	- situat în satul Păltinoasa, comuna Păltinoasa, județul Suceava în suprafață de 540 mp , intravilan, categoria de folosință fânețe, nr. cadastral 36974, cu următoarele vecinătăți: N – domeniul privat al comunei Păltinoasa; S – domeniul privat al comunei Păltinoasa; E – proprietate privată; V – proprietate privată.	2024	20,13	Hotărârea Consiliului Local nr. 40 din 25.04.2024; CF nr. 36974 Păltinoasa
127	-	Teren	- situat în satul Păltinoasa, comuna Păltinoasa, județul Suceava în suprafață de 342 mp , intravilan, categoria de folosință fânețe, nr. cadastral 36976, cu următoarele vecinătăți: N – domeniul privat al comunei Păltinoasa și proprietate privată; S – domeniul privat al comunei Păltinoasa; E – proprietate privată; V – domeniul privat al comunei Păltinoasa	2024	12,75	Hotărârea Consiliului Local nr. 40 din 25.04.2024; CF nr. 36976 Păltinoasa



**Culte religioase care își desfășoară activitatea
pe teritoriul Comunei Păltinoasa**

Culte religioase

Pe raza Comunei Păltinoasa își desfășoară activitatea cultele religioase în următoarele lăcașe de cult:

- 1. Biserica Ortodoxă *Sfântul Nicolae* din satul Păltinoasa**
- 2. Biserica Ortodoxă *Sfântul Ilie* din satul Păltinoasa**
- 3. Biserica Ortodoxă *Sfântul Ioan Botezătorul* din satul Capu Codrului**
- 4. Biserica Ortodoxă *Sfântul Pantelimon* din satul Capu Codrului**
- 5. Biserica romano-catolică din satul Păltinoasa**
- 6. Biserica adventistă de ziua a șaptea - satul Capu Codrului**
- 7. Biserica lui Dumnezeu apostolică – cultul pentecostal – satul Păltinoasa**

**Lista cu denumirea înfrățirilor, cooperărilor sau asocierilor încheiate de
Comuna Păltinoasa**

I. Comuna Păltinoasa este înfrățită cu localitatea DRAVEIL – FRANȚA.

Data și locul semnării documentului de înfrățire: **aprilie 1995 în localitatea Draveil – Franța**

Obiectivele principale ale documentului: **Înfrățire** - Schimb de experiență, întâlniri, vizite, expoziții, schimburi tradiții, culturale

Scurtă prezentare a activităților realizate în urma înfrățirii/ asocierii/ acordului de colaborare menționat:

- Schimburi de experiență (întâlniri, vizite) între membrii asociației din cele două localități în mai multe rânduri;
- Denumirea unei străzi din Draveil “Rue de Paltinoasa”;
- Denumirea unei străzi cu ieșire în drumul comunal DC27 Paltinoasa: “Strada Draveil”.

II. Asocierea Comunei Păltinoasa cu Asociația “GAL Confluente Nordice”

UAT Comuna Păltinoasa este **membru cu drepturi depline a Grupului de Acțiune Locală “Confluente Nordice”** din anul 2015. Importanța activării ca membru în cadrul unui Grup de Acțiune Locală este subliniată și de faptul că oportunitățile de finanțare a proiectelor depuse prin GAL sunt multiple.

Comuna Păltinoasa este inclusă în **Parteneriatul LEADER cu denumirea “Asociația Grupul de Acțiune Locală Confluente Nordice”** pentru perioada de programare 2023-2027, care va implementa viitoarea Strategie de Dezvoltare Locala 2023-2027 finanțată în cadrul Planului Național Strategic.

Abordarea LEADER/DLRC se bazează pe inițiativele locale care combină soluții ce răspund problematicii existente la nivelul comunităților, reflectate în acțiuni specifice acestor nevoi și urmărește aceleași obiective generale și specifice ale Politicii Agricole Comune ale U.E. și ale programului național, care presupun dezvoltarea comunităților locale într-o manieră specifică, adaptată nevoilor și priorităților acestora.

Pentru perioada de programare 2023-2027, sprijinul din FEADR destinat Grupurilor de Acțiune Locală va fi stabilit în funcție de suprafața și populația din teritoriul acoperit de parteneriat și de calitatea Strategiilor de Dezvoltare Locală.

III. Asocierea Comunei Păltinoasa cu Consiliul Județean Suceava în cadrul Programului “Suceava Utilități și Mediu la Standarde Europene în județul Suceava”

IV. Asocierea Comunei Păltinoasa cu Asociația de Dezvoltare Intercomunitară de Gestionare a Deșeurilor în Județul Suceava

Scopul Asociației este îmbunătățirea infrastructurii tehnico – edilitară a sistemelor de colectare, transport, depozitare, prelucrare a deșeurilor solide aferente localităților din raza de activitate a Consiliilor locale asociate, prin promovarea de investiții finanțate în principal din fonduri europene, rambursabile și nerambursabile.

V. Convenția de colaborare dintre Consiliul local al comunei Păltinoasa, județul Suceava și Consiliul Județean Suceava – Direcția Generală de Asistență Socială și Protecția Copilului a Județului Suceava