

**R O M Â N I A**  
**JUDEȚUL SUCEAVA**  
**COMUNA PĂLTINOASA**  
**CONSILIUL LOCAL**

**H O T Ă R Ă R E**

**privind aprobarea vânzării prin licitație publică a unui teren, proprietate privată a  
comunei Păltinoasa, județul Suceava**

Consiliul local al comunei Păltinoasa, județul Suceava;

Având în vedere :

- referatul de aprobare prezentat de primarul comunei Păltinoasa, județul Suceava, înregistrat la nr. 7995 din 16.09.2024;

- raportul de specialitate al Compartimentului urbanism și amenajarea teritoriului, înregistrat la nr. 8065 din 17.09.2024;

- avizul Comisiei de specialitate pentru programe de dezvoltare economico-socială, buget, finanțe, administrarea domeniului public și privat al comunei, agricultură, gospodărie comunală, protecția mediului, turism, amenajarea teritoriului și urbanism, înregistrat la nr. 8176 din 19.09.2024;

- avizul Comisiei de specialitate pentru învățământ, sănătate și familie, muncă și protecție socială, activități social-culturale, culte, protecție copii, înregistrat la nr. 8177 din 19.09.2024;

- avizul Comisiei de specialitate pentru administrația publică locală, juridică și de disciplină, apărarea ordinii și liniștii publice, a drepturilor cetățenilor, înregistrat la nr. 8178 din 19.09.2024;

În conformitate cu prevederile:

- HCL nr.5 din 31.01.2011 privind inventarul bunurilor care fac parte din domeniul privat al comunei Păltinoasa, județul Suceava, cu modificările și completările ulterioare;
- extrasul de carte funciara nr. 32652 Păltinoasa, eliberat de BCPI Gura Humorului;
- Raportul de evaluare nr. 138/16.09.2024 întocmit de doamna Matei Anca-Gabriela, evaluator ANEVAR;

În temeiul dispozițiilor art.129, alin. (2), lit.c); alin.(6), lit.b); art.139, alin.(3), lit.g); art. 196, alin.(1), lit.a); art. 354, alin.(1); art.355 și art.363 din Ordonanța de urgență a Guvernului nr. 57/2019 privind Codul administrativ, cu modificările și completările ulterioare,

**H O T Ă R Ă Ș T E :**

**Art.1.** Se aprobă vânzarea prin licitație publică a unui teren proprietate privată a comunei Păltinoasa, județul Suceava, situat în satul Păltinoasa, comuna Păltinoasa, județul Suceava, înscris în CF 32652 Păltinoasa, nr. cadastral 32652, în suprafață totală de 400 mp, identificat conform anexei nr.1, care face parte integrantă din prezenta hotărâre.

**Art.2.** (1) Se însușește **Raportul de evaluare** pentru stabilirea prețului vânzării terenului, menționat la art.1, conform anexei nr.2, care face parte integrantă din prezenta hotărâre.

(2) Se aprobă prețul de pornire al licitației în cuantum de 7.950 lei, conform Raportului de evaluare nr. 138/2024 întocmit de jr. Matei Anca Gabriela - evaluator ANEVAR.

**Art.3.** Se aprobă **Studiul de oportunitate** privind vânzarea prin licitație publică prezentat în anexa nr.3, care face parte integrantă din prezenta hotărâre.

**Art.4.** Cu ducerea la îndeplinirea prevederilor prezentei dispoziții se însărcinează primarul comunei Păltinoasa, prin aparatul de specialitate.

**Art.5.** Secretarul general al comunei Păltinoasa va comunica prezenta hotărâre celor interesați, primarului comunei Păltinoasa și la Instituția Prefectului – Județul Suceava.

**PREȘEDINTE DE ȘEDINȚĂ,**

**Gheorghe ADOMNIȚEI**

**Contrasemnează:**

**Secretarul general al comunei,  
Georgeta CORFALĂ**

**PĂLTINOASA, 19 septembrie 2024  
Nr. 85**

**ROMÂNIA**  
**JUDEȚUL SUCEAVA**  
**COMUNA PĂLTINOASA**  
**CONSILIUL LOCAL**

Anexa nr. 1 la HCL nr. 85 din 19 septembrie 2024

**DATE DE IDENTIFICARE**  
privind vânzarea prin licitație publică a unui teren ce aparține domeniului privat al  
comunei **Păltinoasa, județul Suceava**

Nr. Crt.	Denumirea bunului	Date de identificare
1	Teren	Satul Capu Codrului, comuna Păltinoasa, județul Suceava; suprafața de 400 mp, situat în extravilan; categoria de folosință – curți construcții; nr. cadastral: 32652; Cartea Funciară 32652 Păltinoasa; Vecinătăți: N- domeniul privat al comunei Păltinoasa, S- domeniul privat al comunei Păltinoasa, E- Turcan Constantin, V- drum.

*Întocmit,*  
*Ing. Mihaela-Nicoleta CATARGIU*

**PREȘEDINTE DE ȘEDINȚĂ,**  
**Gheorghe ADOMNIȚEI**

**Contrasemnează:**  
**Secretarul general al comunei,**  
**Georgeta CORFALĂ**

**Evaluator autorizat - jr. MATEI ANCA GABRIELA**

**LEGITIMATIE NR. 19130**

Adresa: STR. ION HĂLĂUCEANU, NR. 5, BL. 120, AP. 1,

CAMPULUNG MOLDOVENESC

TEL: 0733819344

ANEXA nr. 2  
la HCL nr. 85  
din 19.09.2024

**NR. 138/16.09.2024**

## SCRISOARE DE TRANSMITERE RAPORT DE EVALUARE

Prin prezenta, vă aducem la cunoștință că s-a efectuat raportul de evaluare, al proprietăților imobiliare, situate în comuna Paltinoasa, județul Suceava, în conformitate cu prevederile SEV 101 "Termenii de referință ai evaluării", SEV 103 "Raportare" și GEV 630 "Evaluarea bunurilor imobile" și s-a ajuns la o concluzie certă.

Inspekția, toate investigațiile și analizele necesare proprietății au fost făcute personal de către evaluator în prezența proprietarilor.

Această adresă este însoțită de raportul de evaluare – raport narativ, ce are ca obiect stabilirea valorii juste a proprietății imobiliare, specificată în raportul sus-menționat la data evaluării.

Cu precizarea că vă stau la dispoziție pentru orice lămurire la adresa raportului de evaluare, vă mulțumesc pentru colaborare.

Cu stimă,  
Anca Gabriela Matei  
Membru titular ANEVAR-EPI  
Legitimatie 19130



**Evaluator autorizat - jr. MATEI ANCA GABRIELA**

**LEGITIMATIE NR. 19130**

Adresa: STR. ION HĂLĂUCEANU, NR. 5, BL. 120, AP. 1,

CAMPULUNG MOLDOVENESC

TEL: 0733819344

# **RAPORT DE EVALUARE**

## **AL PROPRIETATII IMOBILIARE:**

### **TEREN, CF 32652**

**NR. 138/16.09.2024**

**Localizare:** comuna Paltinoasa, sat Capu Codrului, judetul Suceava, judetul Suceava, C.P. 727415

**PROPRIETAR:** UAT PĂLTINOASA

*Adresa:* comuna Paltinoasa, judetul Suceava, C.P. 727415;

**CLIENT:** UAT PĂLTINOASA

*Adresa:* comuna Paltinoasa, judetul Suceava, C.P. 727415;

**UTILIZATOR DESEMENAT:** UAT PĂLTINOASA

*Adresa:* comuna Paltinoasa, judetul Suceava, C.P. 727415;

**DATA RAPORTULUI:** 16.09.2024



# I. INTRODUCERE

## 1.1. REZUMATUL FAPTELOR PRINCIPALE SI AL CONCLUZIILOR IMPORTANTE

**Obiectul evaluării:** teren extravilan, curți construcții, în suprafață de 400 m<sup>2</sup>, înscris în CF 32652 Păltinoasa;

**Localizare proprietate:** comuna Paltinoasa, jud. Suceava, CP 727415;

**Scopul evaluării:** Informare în vederea vânzării proprietății;

**Tipul valorii:** Valoarea de piață a proprietății;

**Dreptul de proprietate:** În cadrul prezentului raport a fost evaluat dreptul real principal – drept deplin de proprietate evaluat asupra imobilului analizat, deținut de către Comuna Paltinoasa – domeniul privat, înscris în CF 32652, cu documentație cadastrală întocmită;

Dreptul de proprietate asupra terenului este înscris în CF 32652.

Sarcini înregistrate: nu sunt cunoscute sarcini privitoare la bunul evaluat;

**Ipoteze speciale:** nu sunt formulate.

**Moneda în care se exprimă:** opinia finală a evaluării este prezentată în lei.

**Client:** UAT PĂLTINOASA

Adresa: comuna Paltinoasa, judetul Suceava, C.P. 727415;

**Utilizator desemnat:** UAT PĂLTINOASA

Adresa: comuna Paltinoasa, judetul Suceava, C.P. 727415;

**Proprietar:** UAT PĂLTINOASA

Adresa: comuna Paltinoasa, judetul Suceava, C.P. 727415;

**Evaluator autorizat, membru titular ANEVAR:** jr. Matei Anca Gabriela, cu sediul în mun. Câmpulung Modovenesc, str. I. Halauceanu, nr. 5, bl. I 20, scara A, ap. 1, judetul Suceava; Certificat: Autorizat ANEVAR, Legitimație: nr. 19130 valabilă în anul 2024;

**Data inspecției:** 16.09.2024;

**Data evaluării:** 16.09.2024;

**Data raportului:** 16.09.2024;

**Concluzia asupra valorii:** În urma aplicării metodologiei de evaluare, valoare justă estimată, la data evaluării este de:

Nr. crt.	CF	Localizare	Suprafață	Valoare vânzare
1.	32652	Păltinoasa	400 mp	7.950 lei

Valoarea a fost exprimată tinând seama exclusiv de ipotezele, condițiile și aprecierile exprimate în prezentul raport și este valabilă în condițiile economice și juridice menționate în raport;



- Valoarea este valabila numai pentru destinația precizata în raport;
- Valoarea reprezintă opinia evaluatorului privind valoarea de justă a bunului evaluat;
- Opinia de mai sus nu reprezintă valoarea pentru asigurare

## **1.2. CERTIFICAREA EVALUATORULUI**

Referitor la proprietatea evaluată situată în comuna Paltinoasa, sat Capu Codrului, jud. Suceava, certific după cele mai bune cunoștințe ale mele, că:

- afirmațiile susținute în prezentul raport sunt reale și corecte;
- analizele, opiniile și concluziile sunt limitate numai la ipotezele și ipotezele speciale prezentate în raport și reprezintă opinia mea imparțială, opinie care nu a fost influențată de terțe părți și nu este în niciun mod supusă vreunei cerințe de a ajunge la concluzii predeterminate;
- nu am niciun interes actual sau de perspectivă, referitor la bunul care face obiectul evaluării și nu am niciun interes personal față de vreuna din părțile implicate;
- nu sunt influențat de nicio constrângere legată de bunul evaluat în raportul de evaluare sau de părțile implicate în această activitate de evaluare;
- implicarea mea în această activitate de evaluare nu se bazează pe solicitarea din partea nimănui, de obținere a unor rezultate predeterminate;
- onorariul plătit de către client nu are nicio legătură cu obținerea unor rezultate predeterminate sau cu vreo acțiune sau eveniment, rezultate în urma utilizării analizelor, opiniilor și concluziilor prezentului raport;
- analizele, opiniile și concluziile au fost exprimate în conformitate cu prevederile standardelor de evaluare și cu respectarea Codului de etică al profesiei de evaluator autorizat;
- am realizat personal inspecția bunului evaluat;
- dețin cunoștințele necesare pentru efectuarea, în mod competent, a acestei lucrări;
- pentru realizarea raportului nu am primit asistență din partea altor persoane nesemnate ale certificării;
- la data acestui raport, subsemnata Matei Anca Gabriela, sunt membru titular, autorizat ANEVAR, în domeniul evaluării bunurilor imobile;

16.09.2024

Evaluator autorizat EPI,  
*jr. Matei Anca Gabriela*  
(semnatura)



## II. TERMENII DE REFERINTA AI EVALUARII

### 2.1. IDENTIFICAREA EVALUATORULUI ȘI COMPETENȚA ACESTUIA

*Evaluator:* Matei Anca Gabriela, legitimația nr. 19130;

*Adresa:* municipiul Câmpulung Moldovenesc, str. Ion Hălăuceanu, nr. 5, bl. I20, ap. 1, județul Suceava, C.P. 725100, e.mail: ancamatei80@gmail.com;

*Calificare si experiență profesională:*

- jurist cu o activitate de 20 ani în domeniul juridic;
- cadru didactic cu o activitate de 6 ani în învățământul preuniversitar (primar si liceal);
- membru titular ANEVAR;

*Competență:* la data acestui raport, detin clitatea de membru titular, autorizat ANEVAR, în domeniul evaluării bunurilor imobile;

Evaluatorul nu are niciun fel de interes fata de drepturile de proprietate evaluate si va oferi o evaluare obiectiva si impartiala, în functie de datele si informatiile puse la dispozitie si de piata in care se afla situat bunul imobil evaluat. Nu exista niciun conflict de interese al evaluatorului cu privire la destinatari sau la drepturile de proprietate evaluate, misiunea de evaluare fiind indeplinita pe baza documentelor puse la dispozitie de proprietar si pe baza datelor si informatiilor culese de pe piata de catre evaluator.

### 2.2. IDENTIFICAREA CLIENTULUI. IDENTIFICAREA UTILIZATORILOR DESEMNAȚI

*Client:* UAT PĂLTINOASA

*Adresa:* comuna Paltinoasa, județul Suceava, C.P. 727415;

*Utilizator desemnat:* UAT PĂLTINOASA

*Adresa:* comuna Paltinoasa, județul Suceava, C.P. 727415;

Acest raport de evaluare este confidențial atât pentru client cât și pentru evaluator și utilizatorii desemnați și este valabil numai pentru scopul menționat în prezentul raport; nu se acceptă nicio responsabilitate dacă este transmis altei persoane, fie pentru scopul declarat, fie pentru oricare alt scop.

### 2.3. SCOPUL EVALUĂRII

*Scopul evaluării:* Scopul evaluării: conform cerințelor și informațiilor primite de la client si utilizatorul desemnat, scopul evaluării îl reprezintă asistenta clientului la vânzarea proprietății.

Prezentul raport de evaluare se adresează clientului - poprietar al bunului supus evaluării care detine si calitatea de utilizator desemnat. Evaluarea nu va fi utilizată pentru alte scopuri sau în afara contextului prezentat în lucrarea de față.

Orice altă persoană care deține o copie a acestui raport sau care poate avea acces la raportul de evaluare nu poate fi considerată ca utilizator desemnat al raportului de evaluare în sensul acestuia.

Evaluatorul nu își asumă responsabilitatea în fața niciunui terț, niciodată și în nici o altă circumstanță în care raportul de evaluare ar putea fi utilizat.

#### **2.4. IDENTIFICAREA PROPRIETĂȚII IMOBILIARE SUBIECT. DREPTURI DE PROPRIETATE EVALUATE**

Proprietatea imobiliară subiect este situată în comuna Paltinoasa, judetul Suceava, C.P. 727415, si este descrisa în planurile de amplasament si delimitare a imobilului.

Proprietatea este compusă din teren extravilan în suprafață de 400 mp înscris în CF 32652 Paltinoasa, imobil situat în comuna Paltinoasa, judetul Suceava.

*Drept de proprietate detinut:* drept real principal – drept deplin, detinut conform declarațiilor clientului;

*Drept de proprietate evaluat:* drept real principal – drept deplin; art. 555 Cod civil – “*dreptul titularului de a posedea, folosi și dispune de un bun în mod exclusiv, absolut și perpetuu, în limitele stabilite de lege*”.

Evaluarea s-a efectuat în ipoteza proprietății libera de sarcini, iar din informațiile aflate la dispoziția evaluatorului și potrivit extrasului de carte funciară, proprietatea nu este supusă nici unei servituți sau ipoteci.

#### **2.5. TIPUL VALORII**

Luând în considerare scopul prezentei evaluări, identificat mai sus, evaluarea constă în determinarea valorii de piață a proprietății imobiliare, respectiv estimarea celui mai probabil preț care s-ar obține într-o tranzacție ipotetică, pe o piață liberă și concurențială. Prin urmare, tipul de valoare adecvat este “*valoarea de piață*”, definită astfel de SEV 100 – Cadrul general:

*“Valoarea de piață este suma estimată pentru care un activ sau o datorie ar putea fi schimbat(ă) la data evaluării, între un cumpărător hotărât si un vânzător hotărât, într-o tranzacție nepărtinitoare, după un marketing adecvat*



și în care părțile au acționat fiecare în cunoștință de cauză, prudent și fără constrângere”.

Moneda în care se exprimă valoarea: *euro* și echivalentul în *lei*, la data evaluării. Expresia numerică a indicației finale asupra valorii de piață a fost prezentată în euro iar suplimentar, s-a făcut și conversia valorii în lei, la cursul valabil la data evaluării prezentat mai sus. Valabilitatea formulării valorii în cele două monede, precum și echilibrul între acestea, sunt aferente momentului exprimării opiniei, evoluția ulterioară a valorii putând fi diferită în cele două monede. Concluzia asupra valorii, recomandată ca opinie finală în acest raport, se aplică întregii proprietăți și orice divizare sau distribuire a valorii pe interese fracționate va invalida valoarea estimată.

## **2.6. DATA EVALUĂRII. DATA INSPECȚIEI. DATA RAPORTULUI**

Inspecția a fost efectuată în data de 16.09.2024 în prezența reprezentantului proprietarului, ocazie cu care a fost inspectată și fotografiată proprietatea evaluată.

Data evaluării: 16.09.2024 – reprezintă data de referință a situației care conduce la modificarea poziției financiare a entității.

Data raportului este 16.09.2024.

Valoarea estimată este raportată în lei. Exprimarea valorii este valabilă la momentul exprimării opiniei, evoluția ulterioară a valorii putând fi diferită pentru cele două monede.

## **2.7. DOCUMENTAREA NECESARĂ PENTRU EFECTUAREA EVALUĂRII**

- *primirea temei*
  - transmiterea documentelor de proprietate;
  - responsabilitatea autenticității înscrisurilor înaintate, aparține clientului – proprietarul bunului, subiect al evaluării;
- *inspecția*
  - inspectarea proprietății în detaliu, a fost realizată de către evaluator în data de 16.09.2024, în prezența unui reprezentant al titularului dreptului de proprietate;
- *documentare și analize*
  - colectarea datelor relevante despre localitate, zonă, vecinătate;
  - în activitatea de documentare necesară pentru efectuarea evaluării, nu au existat restricții sau limitări;

## **2.8. NATURA ȘI SURSA INFORMAȚIILOR PE CARE SE BAZEAZĂ EVALUAREA**

- *informatii primite de la client/proprietar:*
  - datele de identificare a proprietății evaluate;
  - documente care atestă situația juridică a proprietății supuse evaluării;
  - istoricul proprietății;
  - scopul evaluării;
- *informatii culese de evaluator:*
  - datele descriptive referitoare la proprietatea evaluată - conform utilizării și a încadrării în categoria de folosință;
  - inspectia realizată în teren, împreună cu un reprezentant al proprietarului;
  - informații despre vecinătatea proprietății evaluate, despre zonă și localitate;
  - informații necesare existente în bibliografia de specialitate;
  - cursul de referință al monedei naționale;
  - istoricul utilizării proprietății imobiliare;
  - standardele de evaluare a bunurilor;
- *sursele de informații au fost:*
  - proprietarul pentru informațiile legate de proprietatea imobiliară evaluată (situație juridică, suprafețe, istoric etc.) și care sunt responsabili exclusiv pentru veridicitatea informațiilor furnizate;
  - înregistrări ale dreptului de proprietate (oficii/birouri de cadastru);
  - presa de specialitate;
  - baza de date a evaluatorului;
  - reviste de profil.

## **2.9. IPOTEZE ȘI IPOTEZE SPECIALE**

Valoarea opinată în raportul de evaluare este estimată în condițiile în care situațiile la care se face referire mai jos, nu generează niciun fel de restricții.

Ipotezele sunt "*aspecte care sunt acceptate ca fapte, în mod rezonabil, în contextul evaluării, fără a fi în mod specific documentate sau verificate*". Ipoteza specială este "*o ipoteză care presupune fie date care diferă de datele reale existente la data evaluării, fie date care nu ar fi presupuse de către un participant tipic de pe piață într-o tranzacție, la data evaluării*".

### *Ipoteze:*

- Valoarea opinată în acest raport de evaluare este estimată în condițiile realizării ipotezelor care urmează și în mod special în ipoteza în care situațiile la care se face referire mai jos nu generează niciun fel de restricții în afara celor arătate pe parcursul raportului și al căror impact este expres scris că a fost luat în considerare. Dacă se va demonstra că cel puțin una din ipotezele sub care este realizat raportul nu este valabilă, valoarea estimată este invalidă.
- Aspectele juridice se bazează exclusiv pe informațiile și documentele furnizate de către proprietarul terenului și au fost prezentate fără a se întreprinde verificări sau investigații suplimentare.
- Dreptul de proprietate este considerat valabil și transferabil (în circuitul civil), în absența grevărilor de sarcini asupra proprietății; Afirmațiile făcute de evaluator privitoare la descrierea legală a proprietății nu se substituie avizelor juridice exprimate de specialiști; verificarea situației juridice a bunului, astfel cum ea rezultă din documentele puse la dispoziția evaluatorului, nu este de competența evaluatorului și nu îi angajează răspunderea; evaluarea se face presupunând că toate părțile interesate dispun de același set de documente;
- Se presupune că nu există condiții ascunse sau neaparente ale solului care să influențeze valoarea. Evaluatorul nu-și asumă nici o responsabilitate pentru asemenea condiții sau pentru obținerea studiilor necesare pentru a le descoperi;
- Se presupune că amplasamentul este în deplină concordanță cu toate reglementările locale privind mediul înconjurător.
- Se presupune conformitatea construcției și a utilizării sale în concordanță cu legislația.
- Din informațiile deținute de către evaluator și din discuțiile purtate cu proprietarii bunului evaluat, nu există nici un indiciu privind existența unor contaminări naturale sau chimice care afectează valoarea proprietății evaluate. Evaluatorul nu are cunoștință de efectuarea unor inspecții sau a unor rapoarte care să indice prezența contaminanților sau materialelor periculoase și nici nu a efectuat investigații speciale în acest sens, valorile fiind estimate în această ipoteză.



- Evaluatorul nu are cunostinta de posibile litigii generate de elemente ascunse sau vecinatati, care sa afecteze bunul imobil.
- Informația furnizată de către terți este considerată de încredere, dar nu i se acordă garanții pentru acuratețe.
- Evaluatorul a utilizat în estimarea valorii, toate informațiile pe care le-a avut la dispoziție la data evaluării, referitoare la subiectul de evaluat, neexcluzând posibilitatea existenței și a altor informații, de care acesta nu avea cunoștință.
- Documentele utilizate în procesul de evaluarea sunt cele puse la dispozitie de clientul proprietar;
- Evaluarea a fost realizată în ipoteza că nu au survenit modificări în perioada dintre data inspecției, a evaluării și data raportului;

*Ipoteze speciale:* Nu au fost necesare ipoteze speciale.

## **2.10. RESTRICȚII DE UTILIZARE, DIFUZARE SAU PUBLICARE**

*Restricții:*

- Raportul de evaluare nu va fi utilizat de o altă persoană decât clientul si utilizatorul desemnat, sau pentru un alt scop decât cel care a fost înserat în continutul prezentei lucrări.
- Lucrarea este valabilă în condițiile economice, fiscale și juridice de la data întocmirii sale, iar în situația în care aceste condiții se vor modifica, concluziile acestui raport își pot pierde valabilitatea.
- Estimarea costurilor nu este validă pentru scopuri de asigurare.
- Valoarea estimată de către evaluator este valabilă la data prezentată în raport și încă un interval de timp limitat după această dată, dacă nu apar modificări semnificative care pot afecta opiniile estimate. În prezența modificărilor, evaluatorul nu este responsabil decât în limita informațiilor valabile și cunoscute de acesta la data evaluării.
- În conformitate cu prevederile Regulamentului (UE) 2016/679 privind protecția persoanelor fizice în ceea ce privește prelucrarea datelor cu caracter personal și privind libera circulație a acestor date, continutul Raportului de evaluare nu va fi făcut public.
- Intrarea în posesia Raportului sau a unei copii a acestuia, nu implică dreptul de a-l publica sau mediatiza, atât ca lucrare integrală, cât si părți ale acesteia.



- Orice valori estimate în raport se aplică activului evaluat, luat ca întreg și orice divizare sau distribuire a valorii pe interese fracționate, va invalida valoarea estimată.
- Pentru validitatea Raportului de evaluare este necesară semnătura originală a evaluatorului, aplicată cel puțin la finalul subcapitolului 1.2., destinat certificării și la finalul raportului de evaluare.

### **2.11. DECLARAREA CONFORMITĂȚII CU SEV**

*Evaluator - jr. Matei Anca Gabriela, membru titular ANEVAR, legitimația nr. 19130, arăt că toate demersurile efectuate, de la definirea misiunii de evaluare, stabilirea termenilor de referință și până la redactarea raportului de evaluare, au fost în spiritul și cu respectarea prevederilor din „Standardele de evaluare a bunurilor”, astfel:*

- Definițiile și conceptele pe care se bazează acest raport sunt cele din SEV 100 – Cadrul general (IVS – Cadru general);
- Misiunea de evaluare a fost definită în conformitate cu prevederile SEV 101 – Termenii de referință ai evaluării (IVS 101) și condusă în acord cu prevederile SEV 102 – Implementare (IVS 102);
- Prezentul raport de evaluare este întocmit cu respectarea cerințelor SEV 103 – Raportare (IVS 103);
- Obiectul raportului de evaluare fiind o proprietate imobiliară, procesul de evaluare a ținut cont de prevederile SEV 104 - Tipuri ale valorii, SEV 230 – Drepturi asupra proprietății imobiliare (IVS 230) și GEV 630 – Evaluarea bunurilor imobile;

Scopul evaluării, complexitatea activului supus evaluării și cerințele utilizatorului au determinat gradul adecvat de detaliere al raportului. Conform prevederilor contractuale și a instrucțiunilor evaluării nu a fost necesară nicio deviere de la Standardele de evaluare a bunurilor.

### **2.12. DESCRIEREA RAPORTULUI**

Raportul de evaluare este unul narativ, detaliat, întocmit în conformitate cu SEV 103 și cuprinde, pe lângă termenii de referință, descrierea tuturor datelor, faptelor, analizelor, calculelor și judecăților relevante pe care s-a bazat opinia privitoare la indicația asupra valorii raportate. Conform cerințelor de raportare, lucrarea este structurată în mai multe capitole, respectiv: sinteza evaluării; termenii de referință ai evaluării;

prezentarea datelor; evaluarea proprietății; analiza rezultatelor, concluzii și anexele raportului.

### III. PREZENTAREA DATELOR

#### 3.1. DATE DESPRE ARIA DE PIAȚĂ, VECINĂȚI ȘI LOCALIZARE

Comuna Paltinoasa este situată în nordul țării noastre, pe DN 17, la 28 km de reședința de județ - municipiul Suceava, având o suprafață de 3.670 ha. Teritoriul comunei este situat pe versantul stâng al Văii Moldovei, la contactul dintre Obcinile Bucovinei (în vest) și masivul piemontan al Ciungilor (în est).

Comuna Paltinoasa are ca vecini: - la nord, teritoriul comunei Partestii de Jos; - la vest, orașul Gura Humorului; - la est, comunele Ciprian Porumbescu și Dragoiești. În sud, comuna este delimitată de apele râului Moldova, ce o despart de satul Capu Campului, din comuna Valea Moldovei.

Economia locală este reprezentată de activități legate de cultivarea pământului, creșterea animalelor, exploatarea și prelucrarea lemnului și de valorificarea unor obiecte de artizanat tradiționale.

*Numele localităților aflate în administrație:* Păltinoasa este o comună în județul Suceava, Bucovina, România, formată din satele Capu Codrului și Păltinoasa (reședința). *Așezarea geografică:* Cordonate 47°33'3"N25°57'19"E47° 33'3"N25°57'19"E.

Proprietatea subiect se află situată în satul Capu Codrului, comuna Paltinoasa, reprezentând domeniul privat al UAT comuna Paltinoasa.

#### 3.2. DESCRIEREA SITUAȚIEI JURIDICE

Conform documentației cadastrale anexate prezentului raport și considerate parte integrantă a acestuia, dreptul de proprietate asupra imobilului evaluat este deținut de UAT comuna Păltinoasa – domeniul privat.

*Din înscrisurile prezentate, s-a identificat următoarea situație juridică a proprietății:*

- teren categorie folosință curți construcții, în suprafață de 400 m<sup>2</sup>, înscris în CF 32652 Paltinoasa, situat în comuna Paltinoasa, sat Capu Codrului, județul Suceava;
- nr. cadastral și topografic: 32652;
- vecinătăți conform Planului de amplasament și delimitare a imobilului;
- teren amplasat în extravilanul localității;

### 3.3. DESCRIEREA PROPRIETĂȚII EVALUATE

*Prezentare generală proprietății imobiliare:*

- teren extravilan, în suprafață de 400 m<sup>2</sup> înscrise în CF 32652 Paltinoasa, imobil situat în comuna Paltinoasa, județul Suceava;
- categorie de folosință: curți construcții;
- formă regulată, amplasată în cadrul unui corp de loturi pentru case;
- există corespondență între amplasarea proprietății și situația scriptică a acesteia, precum și între amplasare și situația fizică a proprietății;
- în raport de documente, proprietatea se consideră liberă de sarcini;

Evaluarea a fost realizată în ipoteza că nu au survenit modificări în perioada dintre data inspecției, a evaluării și data raportului. Toate aceste informații au fost considerate credibile și corecte, evaluatorul neverificând autenticitatea actelor juridice deținute, acestea formând responsabilitatea clientului.

## IV. EVALUAREA PROPRIETĂȚII

### 4.1. EVALUAREA TERENULUI

GEV 630 Evaluarea bunurilor imobile – para. 77: „Valoarea de piață a terenului trebuie estimată având în vedere cea mai bună utilizare a acestuia”; para.78: „Metodele de evaluare a terenului liber sunt următoarele: comparația directă, extracția, alocarea, metoda reziduală, capitalizarea rentei funciare, analiza parcelării și dezvoltării”;

Comparația directă este cea mai utilizată metodă pentru evaluarea terenului și cea mai adecvată atunci când există informații disponibile despre tranzacții și/sau oferte comparabile. În aplicarea acestei metode sunt analizate, comparate și ajustate informațiile privind prețurile tranzacțiilor și/sau ofertelor și alte date privind terenuri similare, în scopul evaluării terenului subiect. În procesul de comparare sunt luate în considerare asemănările și deosebirile dintre loturi, acestea fiind analizate în funcție de elementele de comparație. Elementele de comparație includ: drepturile de proprietate transmise, condițiile de finanțare, condițiile de vânzare, cheltuielile efectuate imediat după cumpărare, condițiile de piață, localizarea, caracteristicile fizice, utilitățile disponibile și zona; Comparabilele trebuie selectate dintre cele care au aceeași CMBU, diferențele identificate fiind legate de optimizarea utilizării și nu de natura/tipul acesteia.



*Extracția de pe piață* este o metodă prin care valoarea terenului este extrasă din prețul de vânzare al unei proprietăți construite, prin scăderea valorii contribuției construcțiilor, estimată prin metoda costului de înlocuire net.

*Metoda alocării*, cunoscută și ca metoda proporției, se bazează pe principiul echilibrului și pe principiul contribuției, care afirmă că există un raport tipic sau normal între valoarea terenului și valoarea proprietății imobiliare, pentru anumite categorii de proprietăți imobiliare, din anumite localizări.

*Metodele de capitalizare a venitului* utilizate pentru estimarea valorii terenului se bazează pe informații care adesea sunt dificil de obținut de către evaluator (de exemplu, rate de capitalizare credibile, distincte pentru teren și pentru construcții în cazul tehnicii reziduale a terenului). Aceste metode nu sunt, în general, utilizate ca metode principale de evaluare (exceptând situațiile speciale, cum este analiza parcelării și dezvoltării unui teren liber).

*Metoda reziduală* poate fi utilizată în estimarea valorii terenului atunci când sunt îndeplinite cumulativ următoarele condiții:

- a) valoarea construcției existente sau ipotetice, reprezentând CMBU a terenului ca fiind liber, este cunoscută sau poate fi estimată cu precizie;
- b) venitul anual net din exploatare generat de proprietatea imobiliară este stabilizat și este cunoscut sau poate fi estimat;
- c) pot fi identificate pe piață ratele de capitalizare atât pentru teren, cât și pentru construcție;
- d) dacă există autorizație de construire;

Aplicabilitatea metodei reziduale este limitată deoarece pe piața internă, în prezent, există puține informații despre chirii pentru terenuri și despre rate de capitalizare numai pentru teren și, respectiv, numai pentru clădiri.

- *Metoda capitalizării rentei funciare* reprezintă o metodă prin care renta funciară este capitalizată cu o rată de capitalizare adecvată extrasă de pe piață pentru a estima valoarea de piață a dreptului de proprietate asupra terenului arendat/închiriat, adică a dreptului de proprietate afectat de locațiune. Dacă renta contractuală corespunde rentei de piață, valoarea estimată prin aplicarea ratei de capitalizare (adecvate) de pe piață va fi echivalentă cu valoarea de piață a dreptului de proprietate.
- *Analiza parcelării și dezvoltării* este o metodă foarte specializată, utilă numai în anumite cazuri de evaluare a terenurilor care sunt suficient de

mari pentru a fi divizate în parcele mai mici și vândute cumpărătorilor sau utilizatorilor finali. Metoda este utilizată pentru evaluarea unui teren liber, având potențial de parcelare și (re)dezvoltare, prin analiza fluxului de numerar actualizat (analiza DCF). Metoda parcelării și dezvoltării este utilizată în studii de fezabilitate și în evaluări în care tranzacțiile/ofertele de loturi mari comparabile sunt rare.

Selectarea metodei/lor aplicabile, s-a realizat pe baza:

- SEV 100 Cadrul general, para. 55. – *„Atunci când nu există suficiente date de intrare reale sau observabile încât să se poată obține o concluzie credibilă din aplicarea unei singure metode, se recomandă în mod special utilizarea a cel puțin două abordări sau metode.”*
- pe piața specifică sunt observabile date adecvate cantitativ și calitativ privind terenuri asemănătoare cu cel evaluat, care pot fi ajustate astfel încât să conducă la o concluzie credibilă în cadrul metodei comparației directe (de piață); astfel, nu este necesară aplicarea altor metode alternative;
- GEV 630 Evaluarea bunurilor imobile, para. 104: *„Nu se va aplica o a doua abordare în evaluare, numai cu caracter formal, în cazul în care poate fi aplicată doar o singură abordare în evaluare, adecvată și bazată pe informații de piață suficiente, verificate și credibile”.*

### **METODA COMPARATIEI DIRECTE**

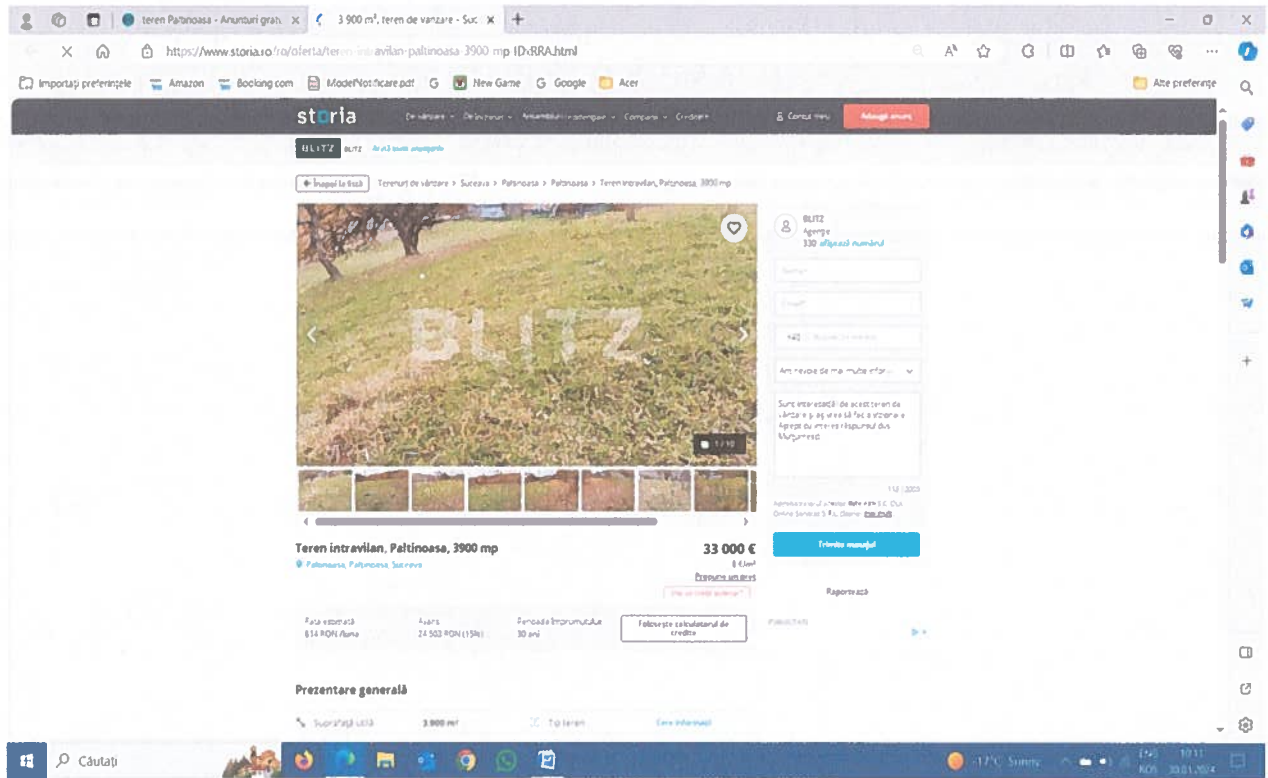
Conform GEV 630 Evaluarea bunurilor imobile, para. 83-87:

- Atunci când este utilizată metoda comparației directe, prevederile generale descrise în secțiunea „Abordarea prin piață” a prezentului Ghid, privind selectarea vânzărilor/ ofertelor de pe piață și procesul de ajustare, pot fi aplicate pentru evaluarea terenului.
- În aplicarea acestei metode sunt analizate, comparate și ajustate informațiile privind prețurile tranzacțiilor și/sau ofertelor și alte date privind terenuri similare, în scopul evaluării terenului subiect.
- În procesul de comparare sunt luate în considerare asemănările și deosebirile dintre loturi, acestea fiind analizate în funcție de elementele de comparație.
- Elementele de comparație includ: drepturile de proprietate transmise, condițiile de finanțare, condițiile de vânzare, cheltuielile efectuate imediat după cumpărare, condițiile de piață, localizarea, caracteristicile fizice, utilitățile disponibile și zonarea.

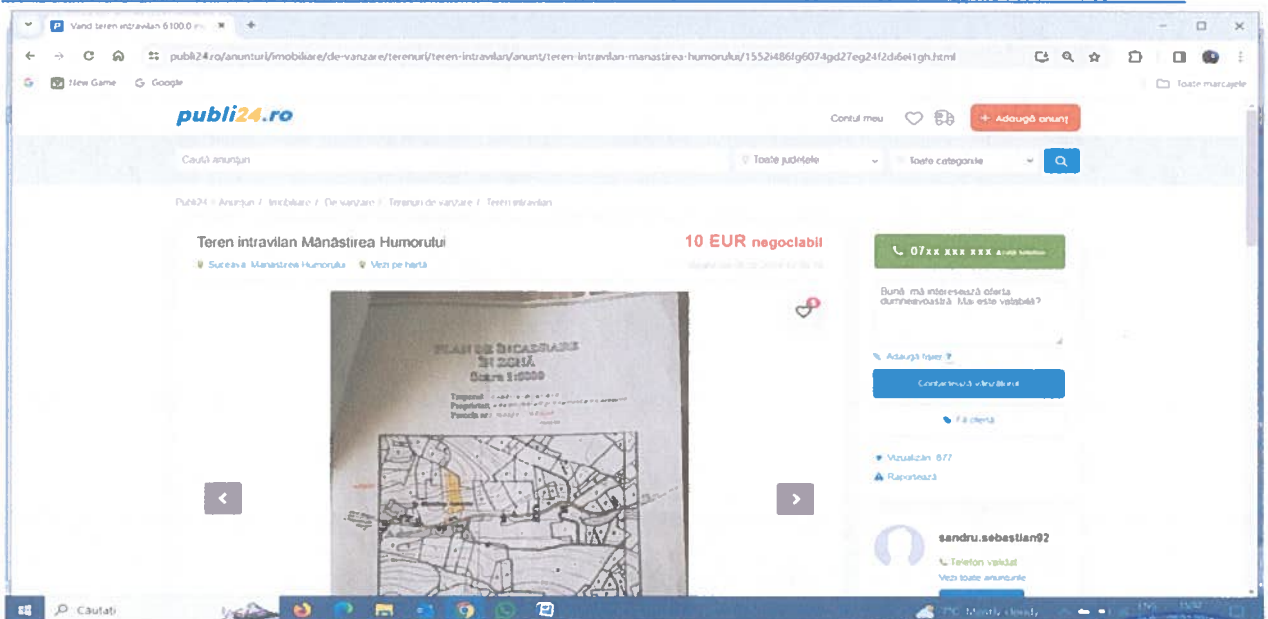


**Informații de piață utilizate** - sunt analizate 3 proprietăți imobiliare comparabile, localizate în zone rurale, similare cu proprietatea evaluată, descrise în cele ce urmează:

**1. Proprietatea comparabilă A** - teren cu suprafața de 3.900 mp, este situat în Pălinoasa, regimul acestuia fiind de teren intravilan, cu toate utilitățile disponibile și o deschidere i de 80 de metri la calea de acces. Prețul de vânzare din ofertă este de 8 Euro/mp, negociabil. [3 900 m<sup>2</sup>, teren de vanzare - Suceava \(judet\), Paltinoasa - 8071878 • www.storia.ro](https://www.storia.ro/ro/oferta/teren-intravilan-palinoasa-3900-mp-ID:RPA.html)

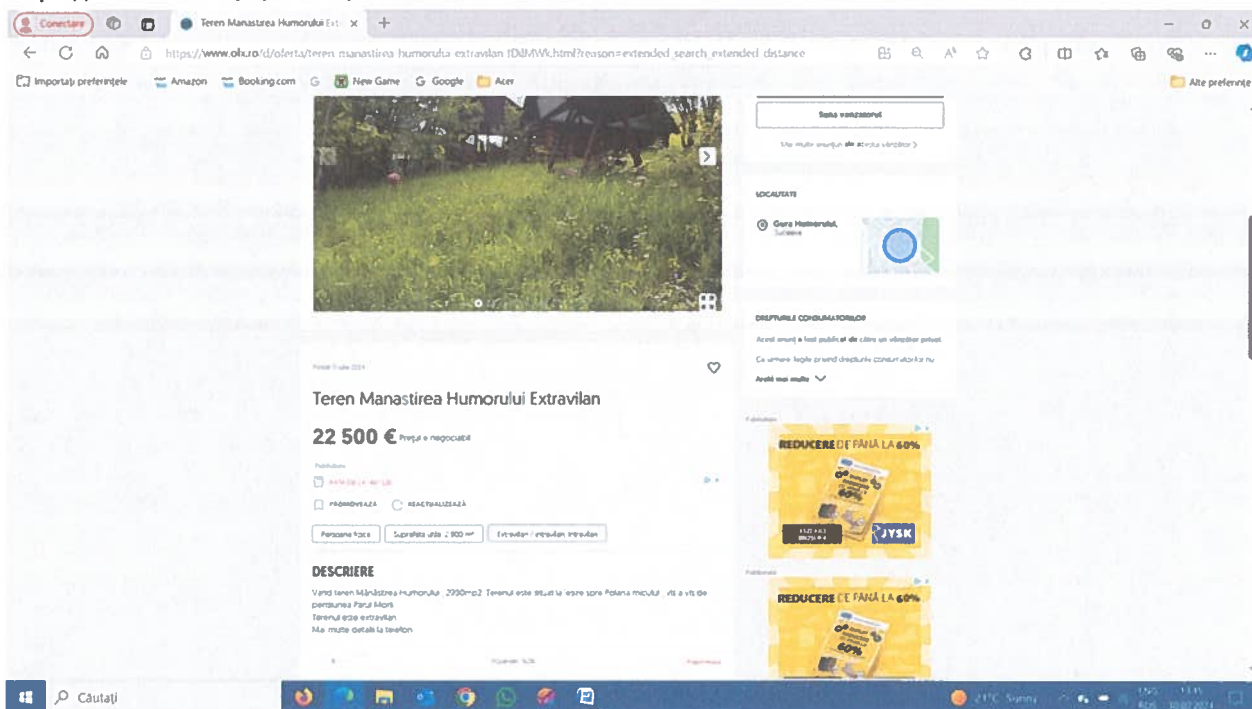


**2. Proprietatea comparabilă B** - teren cu suprafața de 6100 mp, este situat în intravilanul comunei Mănăstirea Humorului, județul Suceava (6120mp), regimul acestuia fiind de teren intravilan; topografia acestuia este plană; Prețul de vânzare cerut este de 10 euro/mp, negociabil. <https://www.publi24.ro/anunturi/imobiliare/de-vanzare/terenuri/teren-intravilan/anunt/teren-intravilan-manastirea-humorului/1552i486fg6074gd27eg24f2di6ei1gh.html>





**5. Proprietatea comparabilă E** - teren cu suprafața de 2900 mp, este situat în comuna Mănăstirea Humorului, regimul acestuia fiind de teren extravilan, acces din drum public, curent electric. Prețul de vânzare cerut este de 7 euro/mp negociabil. <https://www.olx.ro/d/oferta/teren-manastirea-humorului-extravilan->



EVALUAREA TERENULUI - ANALIZA PE PERECHI DE DATE					
	Subiect	Comparabila A	Comparabila B	Comparabila C	
<b>Element de comparatie</b>					
Suprafata (mp)	400 mp	3.900 mp	1.950 mp	1.000 mp	
Pret oferta / vanzare (€/mp)		8 €/mp	10 €/mp	8 €/mp	
<b>Toate comparabilele sunt la oferta, pret negociabil. Se ajusteaza comparabilele cu marja de negociere estimata, recunoscuta de piata de aprox. 5%</b>					
<b>TIPUL COMPARABILEI (tranzactie/oferta)</b>		oferta	oferta	oferta	
Marja de negociere din piata specifica	5%	0%	5%	0%	
Quantum ajustare (€/mp)		0 €/mp	0 €/mp	0 €/mp	
Pret estimat de tranzactie (€/mp)		8 €/mp	9,5 €/mp	8 €/mp	
ELEMENTE SPECIFICE TRANZACTIONARII					
<b>DREPTUL DE PROPRIETATE TRANSMIS</b>	Drept absolut	Drept absolut	Drept absolut	Drept absolut	
Quantum ajustare (%)		0%	0%	0%	
Quantum ajustare (€/mp)		0,0 €/mp	0,0 €/mp	0,0 €/mp	
Pret ajustat (€/mp)		8 €/mp	9,5 €/mp	8 €/mp	
<b>RESTRICTIILE LEGALE</b>	Nu sunt	similar	similar	similar	
Quantum ajustare (%)		0%	0%	0%	
Quantum ajustare (€/mp)		0,0 €/mp	0,0 €/mp	0,0 €/mp	
Pret ajustat (€/mp)		8 €/mp	9,5 €/mp	8 €/mp	
<b>CONDITII DE FINANATARE</b>	Numerar	Numerar	Numerar	Numerar	
Quantum ajustare (%)		0%	0%	0%	
Quantum ajustare (€/mp)		0,0 €/mp	0,0 €/mp	0,0 €/mp	
Pret ajustat (€/mp)		8 €/mp	9,5 €/mp	8 €/mp	
<b>CONDITII DE VANZARE</b>	Nepartinitoare	Nepartinitoare	Nepartinitoare	Nepartinitoare	
Quantum ajustare (%)		0%	0%	0%	
Quantum ajustare (€/mp)		0,0 €/mp	0,0 €/mp	0,0 €/mp	
Pret ajustat (€/mp)		8 €/mp	9,5 €/mp	8 €/mp	

CONDITII DE PIATA	Curente	Curente	Curente	Curente
Cuquantum ajustare (%)		0%	0%	0%
Cuquantum ajustare (€/mp)		0,0 €/mp	0,0 €/mp	0,0 €/mp
Pret ajustat (€/mp)		8 €/mp	9,5 €/mp	8 €/mp
ELEMENTE SPECIFICE PROPRIETATII				
LOCALIZARE				
Comparativ cu subiectul		locatie sup	locatie sup	locatie sup
Cuquantum ajustare (%)		-15%	-15%	-15%
Cuquantum ajustare (€/mp)		-1 €/mp	-1 €/mp	-1 €/mp
Pret ajustat (€/mp)		8 €/mp	8,5 €/mp	8 €/mp
CARACTERISTICI FIZICE				
SUPRAFATA (mp)		3.900 mp	1.950 mp	1.000 mp
Cuquantum ajustare (%)		0%	0%	0%
Cuquantum ajustare (€/mp)		0 €/mp	0 €/mp	0 €/mp
DESTINATIA (utilizarea terenului)	extravilan	intravilan	intravilan	intravilan
Cuquantum ajustare (%)		-27%	-27%	-27%
Cuquantum ajustare (€/mp)		-2,5 €/mp	-2,5 €/mp	-2,5 €/mp
AMENAJARI EXTERIOARE (strazi, trotuare)	drum public	drum public	drum public	drum public
Cuquantum ajustare (%)		0%	0%	0%
Cuquantum ajustare (€/mp)		0 €/mp	0 €/mp	0 €/mp
TOPOGRAFIE/RELIEF	drept	drept	drept	înclinat
Cuquantum ajustare (%)		0%	0%	10%
Cuquantum ajustare (€/mp)		0 €/mp	0 €/mp	0 €/mp
UTILITATI DISPONIBILE	fără utilități	cu utilități	cu utilități	cu utilități
Cuquantum ajustare (%)		-15%	-15%	-15%
Cuquantum ajustare (€/mp)		-1 €/mp	-1 €/mp	-1 €/mp
FORMA IN PLAN & DESCHIDERE	regulata	similar	similar	similar
Cuquantum ajustare (%)		0%	0%	0%
Cuquantum ajustare (€/mp)		0 €/mp	0 €/mp	0 €/mp
<b>Total ajustare caract. fizice %</b>		42%	42%	42%
<b>Total ajustare caract. fizice (€/mp)</b>		3,5 €/mp	3,5 €/mp	3,5 €/mp
PRET AJUSTAT (€/mp)		4,5 €/mp	5 €/mp	4,5 €/mp
Cuquantum ajustare (%)		0%	0%	0%
Cuquantum ajustare (€/mp)		0 €/mp	0 €/mp	0 €/mp
PRET AJUSTAT (€/mp)		4,5 €/mp	5 €/mp	4,5 €/mp
<b>Ajustare totala netă absolută (€)</b>		-4,5 €/mp	-4,5 €/mp	-4,5 €/mp
<b>Ajustare totala netă procentuală (%)</b>		-57%	-57%	-57%
<b>Ajustare totala brută absolută (€)</b>		4,5 €/mp	4,5 €/mp	4,5 €/mp
<b>Ajustare totala brută procentuală (%)</b>		57%	57%	57%
<b>Număr ajustări</b>		3	3	3
PRET AJUSTAT (€/mp)		4,5 €/mp	5 €/mp	4,5 €/mp
<b>Valoarea de piață (rotunjită) (€/mp)</b>				4,5
<b>Depreciere externă 15% - 0,5 euro/mp</b>				4
<b>Valoarea de piață (rotunjită) (€)</b>				1600
<b>Valoarea de piață (rotunjită) LEI</b>	<b>Curs euro</b>	4,97		7.950

## Explicatii ajustări

### Ajustarea pentru localizare/utilități

În cadrul analizei pietei, s-a observat că un cumpărător tipic va plăti în funcție de amplasarea lotului, sens în care comparația se va realiza între proprietățile localizate similar și cele superioare. Proprietățile comparabile A și B diferă din acest punct de vedere, astfel că ajustarea va fi calculată astfel:  $(9,5 \text{ €} - 8 \text{ €})/9,5 \text{ €} = 0,15$  sau 15%.



### **Ajustarea pentru destinație**

În cadrul analizei pietei, s-a observat că un cumpărător tipic va plăti în funcție de destinația lotului, sens în care comparația se va realiza între proprietățile intravilane cu cele extravilane. Proprietățile comparabile B și D diferă din acest punct de vedere, astfel că ajustarea va fi calculată astfel:  $(9,5 \text{ €} - 7 \text{ €})/9,5 \text{ €} = 0,27$  sau 27%.

Deprecierea din cauze externe (depreciere economică) este utilitatea diminuată a unui imobil datorită unei influențe negative din mediul exterior. Ea poate fi cauzată de o serie de factori, cum ar fi: declinul vecinătății, localizarea proprietății în localitate, regiune sau provincie, condițiile pietei locale ș.a. și poate fi temporară sau permanentă. Depreciere externă (economică) - afectarea temporară sau permanentă a utilității sau vandabilității unei proprietăți din cauza unor influențe negative exterioare proprietății, situație față de care apreciem ca imobilul cu categorie de flosință curți construcții, amplasat în extravilan într-o zonă periferică, mai puțin preferată a localității, este afectat de depreciere externă de 15%.

Conform GEV 630, selectarea concluziei asupra valorii este determinată de proprietatea imobiliară care este cea mai apropiată din punct de vedere fizic, juridic și economic de proprietatea subiect astfel că în urma ajustărilor, toate proprietățile au caracteristici apropiate cu proprietatea subiect.

Având în vedere valorile estimate pot fi precizate următoarele:

- toate analizele și valorile au fost indicate la data evaluării;
- valorile au fost estimate pe baza considerentelor prezentate în cadrul prezentului raport;
- valoarea este o predicție;
- valoarea nu este afectată de cota TVA;
- evaluatorul a aplicat raționamente imparțiale privite din optica aplicării lor într-un mediu care promovează transparența și minimizează influența oricărui factori subiectivi asupra procesului de evaluare;
- **evaluarea este o opinie asupra unei valori.**

## **VII. ANALIZA REZULTATELOR ȘI CONCLUZIA ASUPRA VALORII**

În fundamentarea concluziei, ținând cont de scopul evaluării, de calitatea, cantitatea și credibilitatea informațiilor disponibile, evaluatorul, prin raționamentul său, în procesul de evaluare a stabilit o valoare de piață a proprietății subiect folosind una dintre cele trei abordări utilizate în evaluarea proprietăților imobiliare, abordarea prin piață.



Adecvarea, precizia și cantitatea informațiilor utilizate în evaluare sunt criteriile pe baza cărora evaluatorul a formulat opinia finală asupra valorii proprietății subiect.

*Adecvarea:* prin acest criteriu, evaluatorul a judecat cât de pertinentă este fiecare abordare/metoda, scopului și utilizării evaluării; adecvarea unei abordări și a metodei din cadrul abordării se referă direct la tipul proprietății imobiliare și viabilitatea acesteia pe piață.

*Precizia:* precizia evaluării este legată de încrederea evaluatorului în acuratețea datelor/informațiilor folosite în procedurile și tehnicile de analiză aplicate, precum și în abordările în evaluare utilizate, în corectitudinea datelor și a calculelor efectuate.

*Cantitatea informațiilor:* adecvarea și precizia influențează calitatea și relevanța rezultatului unei abordări în evaluare;

Având în vedere, pe de o parte rezultatele obținute prin aplicarea abordării prin piață pentru teren și a abordării prin cost pentru construcție, relevanța acestora și informațiile care au stat la baza aplicării sale, și pe de altă parte scopul evaluării și caracteristicile proprietății imobiliare supuse evaluării, concluzia asupra valorii de piață a bunurilor evaluate, este:

<b>INDICAȚII ASUPRA VALORII - LEI -</b>	
<b>TEREN 400 mp</b>	<b>7.950</b>

Întocmit - evaluator autorizat EPI,  
jr. Matei Anca Gabriela

16.09.2024



PRESEDINTE DE ȘEDINȚĂ,  
Gheorghe ADOMNITEI

CONTRASEMNEAZĂ:  
Secretar general al comunei,  
Georgeta CORFALĂ

103.64

**CARTE FUNCİARĂ NR. 32652**  
**COPIE**

Carte Funciară Nr. 32652 Paltinoasa

**A. Partea I. Descrierea imobilului**

TEREN Extravilan

Adresa: Jud. Suceava, extravilan Capu Codrului

Nr. Crt	Nr. cadastral Nr. topografic	Suprafața* (mp)	Observații / Referințe
A1	32652	400	Teren neimprejmuit; parțial imprejmuit cu gard din lemn

**B. Partea II. Proprietari și acte**

Înscrieri privitoare la dreptul de proprietate și alte drepturi reale	Referințe
<b>1546 / 06/02/2018</b>	
Act Normativ nr. 363/1929, din 01/01/1929 emis de ...; Act Administrativ nr. 110, din 21/12/2017 emis de Consiliul Local al comunei Paltinoasa;	
B1	Intabulare, drept de PROPRIETATE, dobândit prin Lege, cota actuala 1/1, cota initiala 1/1
	1) <b>COMUNA PALTINOASA</b> , CIF:6552861, Do0meniu Privat
	<i>OBSERVATII: Imobilul cu nr cadastral 32652 s--a format din o parte a ef nr 587 din CFE 30634 .</i>

**C. Partea III. SARCINI**

Înscrieri privind dezmembrămintele dreptului de proprietate, drepturi reale de garanție și sarcini	Referințe
NU SUNT	

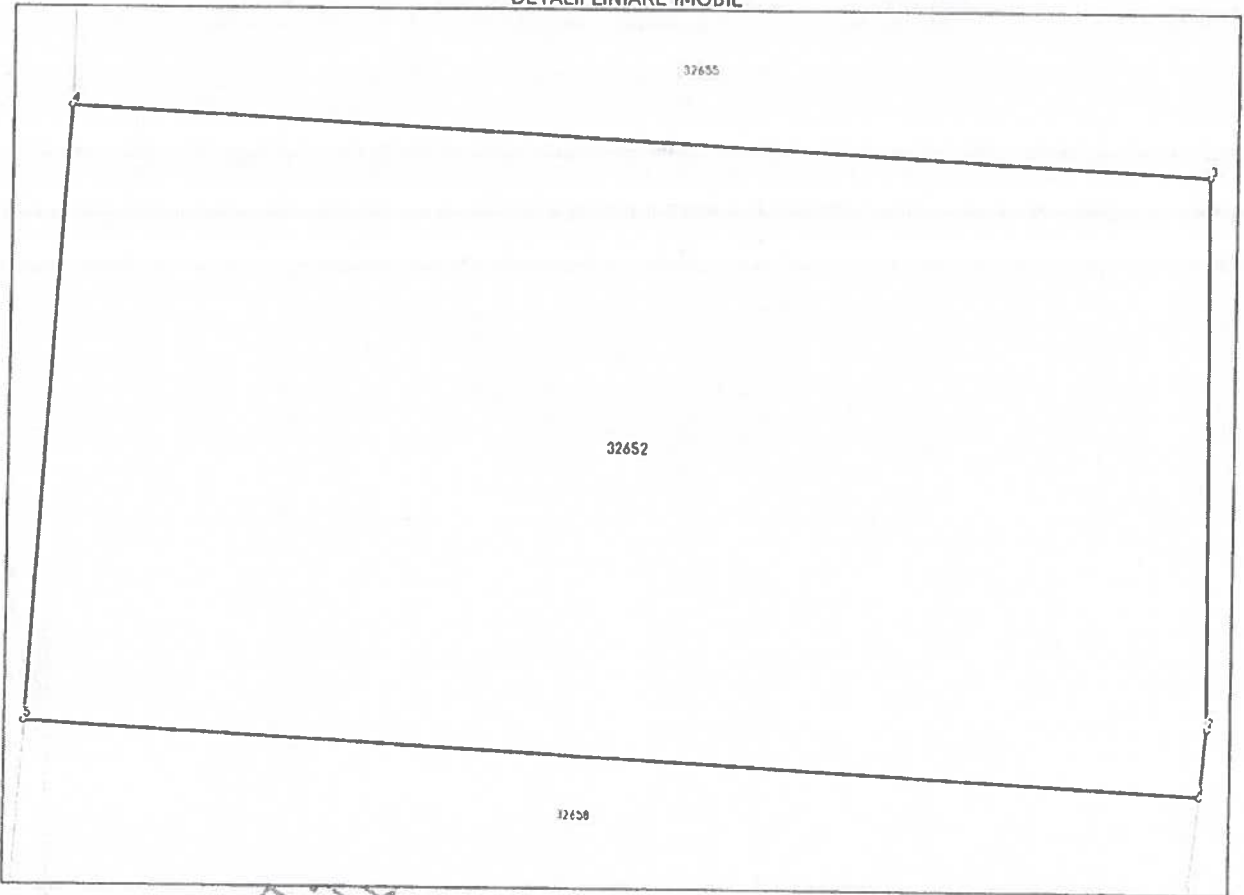
## Anexa Nr. 1 La Partea I

## Teren

Nr cadastral	Suprafața (mp)*	Observații / Referințe
32652	400	parțial împrejmuit cu gard din lemn

\* Suprafața este determinată în planul de proiecție Stereo 70.

## DETALII LINIARE IMOBIL



## Date referitoare la teren

Nr Crt	Categorie folosință	Intra vilan	Suprafața (mp)	Tarla	Parcelă	Nr. topo	Observații / Referințe
1	curți construcții	NU	400	-	-	-	

## Lungime Segmente

1) Valorile lungimilor segmentelor sunt obținute din proiecție în plan.

Punct început	Punct sfârșit	Lungime segment (m)
1	2	1.607
2	3	13.015
3	4	26.871
4	5	14.6
5	1	27.732

\*\* Lungimile segmentelor sunt determinate în planul de proiecție Stereo 70 și sunt rotunjite la 1 milimetru.

\*\*\* Distanța dintre puncte este formată din segmente cumulate ce sunt mai mici decât valoarea 1 milimetru.



Neutilizabil în circuitul  
Civil

Document care conține date cu caracter personal, protejate de prevederile Legii Nr. 677/2001.

Extrase pentru informare on-line la adresa [epay.ancpl.ro](http://epay.ancpl.ro)



**ROMÂNIA**  
**JUDEȚUL SUCEAVA**  
**COMUNA PĂLTINOASA**  
**CONSILIUL LOCAL**

**Anexa nr. 3 la HCL nr. 85 din 19 septembrie 2024**

**STUDIUL DE OPORTUNITATE**  
**privind vânzarea prin licitație publică a unui teren ce aparține domeniului privat al**  
**comunei Păltinoasa, județul Suceava**

**1. Prezentarea generală**

Terenul care face obiectul vânzării este amplasat în comuna Păltinoasa, județul Suceava, în suprafață de 400 mp, identificat în CF 32652 Păltinoasa, nr. cadastral 32652.

**2. Regimul juridic**

Terenul ce se propune spre vânzare aparține domeniului privat al comunei Păltinoasa, județul Suceava. Suprafața de teren situată în satul Păltinoasa este identificată conform prezentării de mai sus și a planului de situație anexat.

**3. Necesitatea:**

Printr-o cerere înregistrată la Primăria comunei Păltinoasa, se solicită cumpărarea acestei suprafețe de teren aparținând domeniului privat al comunei Păltinoasa.

Terenul care face obiectul acestei solicitări are următoarele caracteristici:

- este situat în satul Capu Codrului, comuna Păltinoasa, județul Suceava;
- are o suprafață de 400 mp categoria de folosință – curți construcții, situat în extravilan;
- aparține domeniului privat de interes local al comunei, fiind identificat la poziția nr. 64 din Anexa la Hotărârea nr. nr.5 din 31.01.2011 privind Inventarul bunurilor care fac parte din domeniul privat al comunei Păltinoasa, județul Suceava, cu modificările și completările ulterioare a Consiliului Local Păltinoasa;
- este înscris în CF 32652 UAT Păltinoasa, cu nr. cadastral 32652;
- nu este ipotecat și nu are alte interdicții de înstrăinare;
- amplasamentul studiat nu face obiectul vreunui litigiu sau vreunei revendicări formulate în baza Legii nr. 10/2001, privind regimul juridic al unor imobile preluate în mod abuziv în perioada 6 martie 1945 - 22 decembrie 1989, cu modificările și completările ulterioare.

**4. Oportunitatea:**

Vânzarea imobilului mai sus menționat generează următoarele beneficii:

- venituri financiare suplimentare la bugetul local generate prin încasarea contravalorii terenului vândut, taxe și impozite, etc;
- impactul pozitiv asupra aspectului arhitectural zonal conferit de zonele îngrijite și eventualele construcții ce vor putea fi amenajate pe acest teren;
- întreținerea spațiilor aflate în vecinătatea acestui teren.

**5. Legalitatea**

Proiectul de hotărâre propus spre dezbaterea și aprobarea Consiliului Local al comunei, este justificat și susținut din punct de vedere legal, de următoarele acte legislative în vigoare:

- prevederile art.129, alin.(6), lit.b) și art.139, alin.(3), lit.g) din OUG nr. 57/2019 privind Codul

- administrativ, cu modificările și completările ulterioare;
- prevederile art.363 din OUG nr. 57/2019 privind Codul administrativ - *Reguli speciale privind procedura de vânzare a bunurilor din domeniul privat*:  
“(1) Vânzarea bunurilor din domeniul privat al statului sau al unităților administrativ - teritoriale se face prin licitație publică, organizată în condițiile prevăzute la art. 334 - 346, cu respectarea principiilor prevăzute la art. 311, cu excepția cazurilor în care prin lege se prevede altfel.  
(2) Stabilirea oportunității vânzării bunurilor din domeniul privat al statului sau al unităților administrativ - teritoriale și organizarea licitației publice se realizează de către autoritățile prevăzute la art. 287, cu excepția cazurilor în care prin lege se prevede altfel.  
(4) Vânzarea prin licitație publică a bunurilor imobile aparținând unităților administrativ - teritoriale se aprobă prin hotărâre a consiliului județean, a Consiliului General al Municipiului București, respectiv a consiliului local al comunei, al orașului sau al municipiului, după caz.  
(5) Garanția se stabilește între 3 și 10% din prețul contractului de vânzare, fără TVA.  
(6) Cu excepția cazurilor în care prin lege se prevede altfel, prețul minim de vânzare, aprobat prin hotărâre a Guvernului sau prin hotărâre a autorităților deliberative de la nivelul administrației publice locale, după caz, va fi valoarea cea mai mare dintre prețul de piață determinat prin raport de evaluare întocmit de evaluatori persoane fizice sau juridice, autorizați, în condițiile legii, și selectați prin licitație publică, și valoarea de inventar a imobilului.  
(7) Răspunderea juridică privind corectitudinea stabilirii prețului prevăzut în raportul de evaluare revine exclusiv evaluatorului care a întocmit respectivul raport de evaluare.  
(8) Predarea - primirea bunului se face prin proces - verbal în termen de maximum 30 de zile de la data încasării prețului.”
  - prevederile art. 13, alin. (1) și ale art. 16, alin. (1) din Legea 50/1991 privind autorizarea executării lucrărilor de construcții, republicată, cu modificările și completările ulterioare, potrivit cărora: "Terenurile aparținând domeniului privat al statului sau al unităților administrativ-teritoriale, destinate construirii, pot fi vândute, concesionate ori închiriate prin licitație publică, potrivit legii, în condițiile respectării prevederilor documentațiilor de urbanism și de amenajare a teritoriului, aprobate potrivit legii, în vederea realizării de către titular a construcției." și "Terenurile prevăzute la art. 13, ce fac obiectul licitației, se aduc la cunoștința publică de către primarii unităților administrativ-teritoriale unde sunt situate, printr-o publicație afișată la sediul acestora și tipărită în cel puțin două ziare de largă circulație, cu minimum 20 de zile înainte de data licitației."

Propunerea privind vânzarea prin licitație publică a unui teren aparținând domeniului privat de interes local al comunei, consideram, ca este necesară, oportună și legală.

Proiectul de hotărâre împreună cu întreaga documentație, va fi supus spre dezbateră și aprobarea Consiliului Local al comunei Păltinoasa.

*Întocmit,*

*Ing. Mihaela-Nicoleta CATARGIU*

**PREȘEDINTE DE ȘEDINȚĂ,**

**Gheorghe ADOMNIȚEI**

**Contrasemnează:**

**Secretar general al comunei,  
Georgeta CORFALĂ**